

# **NOUVEL HAY** MAGAZINE

*SANS FRONTIÈRES*

---

**Bonnes vacances en Février 2025 à  
Providence USA**



# 2025 NAT

NAT ROOMS AVAILABLE NOW!



**PROVIDENCE  
MARRIOTT  
DOWNTOWN**

FEBRUARY 14TH - 17TH



**\$209 PER NIGHT**

Le chapitre « Varantian » de Providence est ravi d'accueillir l'édition de cette année

Tournoi national d'athlétisme AYF-YOARF (NAT)

Du 14 au 17 février 2025 !

Des hébergements à tarif réduit ont été organisés avec le Providence Marriot Downtown

[Cliquez ici pour faire des réservations d'hôtel !](#)

● Conditions relatives aux tarifs spéciaux : les participants DOIVENT séjourner 2 nuits consécutives au Providence Marriott pour bénéficier du tarif réduit AYF

● Les chambres doivent être réservées avant le 25/01/2025

Réservez votre chambre d'hôtel avant qu'elles ne soient complètes !

Engueragan Tcherm Parevnerov,

Comité exécutif central de la région Est de l'AYF-YOARF



**Providence** est la capitale et la ville la plus peuplée de l'État du [Rhode Island](#), aux [États-Unis](#). De 1703 à 1842, elle fut le [siège](#) du [comté de Providence](#). C'est aussi l'une des premières cités anglophones fondées dans le pays.

Avec 178 042 habitants (2010), elle est également la plus grande ville de [Nouvelle-Angleterre](#) après [Boston](#). Son nom lui fut donné par le colon et prédicateur [Roger Williams](#), qui fonda la ville au [XVII<sup>e</sup> siècle](#).

## Histoire

La baie où devait se dresser la ville de Providence fut colonisée en juin 1636 par des [puritains](#) exilés menés par [Roger Williams](#). Cette petite ville devint par la suite l'une des [Treize colonies](#) originelles des [États-Unis](#)<sup>1</sup>. Le théologien Williams obtint bientôt un accord avec la nation [autochtone](#) des [Narragansetts](#) pour occuper le territoire et donna à la ville son nom actuel. Williams fit de Providence un refuge pour les puritains persécutés, lui-même ayant été expulsé de la [colonie de la baie du Massachusetts](#)<sup>2</sup>. Le développement de Providence fut d'abord lent et pénible, à cause des contestations territoriales, de la faible fertilité des terres et des différences culturelles<sup>2</sup>.



Providence au milieu du [XIX<sup>e</sup> siècle](#).

Les descendants des premiers colons s'engagèrent dans la [traite des Noirs](#), ce qui donna une rente pour l'expansion de la jeune ville. Mais au début des [années 1770](#), le gouvernement britannique décréta la levée de nouveaux impôts qui menaçaient l'activité des arsenaux, des pêcheries et des exploitations agricoles de la région : ainsi le [Sugar Act](#), une loi qui imposait des quotas sur le rhum et l'importation d'esclaves aux distilleries de Providence. Ces impôts poussèrent la ville à se joindre aux autres colonies pour proclamer la déchéance de la Couronne britannique. Ce sont d'ailleurs des citoyens de Providence qui, au cours de l'[affaire du Gaspée](#) (1772), firent couler le sang pour la première fois dans ce qui allait devenir la [guerre d'indépendance](#)<sup>2</sup>.

Bien que la ville échappât à l'occupation ennemie au cours de la guerre qui suivit, la chute du port voisin de [Newport](#) provoqua le chômage des ateliers et tint la population en alerte tout au long du conflit. On leva des troupes pour les campagnes successives et les bâtiments de l'[université Brown](#) servirent d'abord de caserne puis d'hôpital militaire<sup>2</sup>.

La guerre finie, la ville se reconvertit, abandonnant son activité dominante, la pêche, pour une industrie manufacturière axée principalement sur la fabrication de machines, d'outils, d'argenterie, la bijouterie et l'habillement. Vers 1800, Providence pouvait s'enorgueillir de l'industrie la plus importante d'Amérique du Nord, avec les constructions mécaniques [Brown & Sharpe](#), les quincailleries Nicholson et les coutelleries [Gorham Silverware](#) ; par sa population, c'était la neuvième ville des Treize colonies<sup>2</sup>. Les industries attiraient nombre d'immigrants d'Irlande, d'Allemagne, de Suède, d'Angleterre, d'Italie, du Portugal, du Cap-Vert et du Québec. Mais l'apparition de ghettos économiques et le brassage des cultures provoquèrent dans les années 1820 des émeutes, notamment à caractère racial entre blancs et noirs. Pour faire face à ce nouveau défi de la croissance, les citoyens se dotèrent d'une charte en 1831<sup>2</sup>.

Les autorités restèrent très divisées au cours de la [guerre de Sécession](#), beaucoup d'élus ayant des intérêts dans les exploitations de [coton](#) du Sud. Malgré ces déchirements, le nombre de volontaires pour les contingents des fédéraux dépassa régulièrement les quotas, et l'activité industrielle de Providence joua un rôle décisif dans la suprématie de l'Union. Providence bénéficia considérablement de la fin des hostilités, de nouvelles vagues d'immigrants et des annexions territoriales faisant bondir sa population de 54 595 habitants en 1865, à

175 597 habitants vers 1900<sup>2</sup>.

La faillite de diverses usines, notamment les filatures, au milieu des [années 1920](#), annonça le déclin de l'industrie de la Nouvelle-Angleterre. Puis la [crise de 1929](#) affecta durement la population, et enfin le centre-ville de Providence fut détruit par les inondations de l'[ouragan de Nouvelle-Angleterre](#). Le déclin se poursuivit avec l'expansion économique à l'ouest et au sud des États-Unis, la construction du réseau autoroutier et le développement de la banlieue<sup>2</sup>. De 1950 à 1980, Providence avait la réputation d'un haut-lieu du [crime organisé](#)<sup>3</sup>. Le parrain de la mafia [Raymond L.S. Patriarca](#) y contrôlait un puissant cartel.

La ville reprend des couleurs à partir des [années 1970](#) : de 1975 à 1982, un fonds de développement national débloqua 606 millions de [dollars américains](#) pour réhabiliter les quartiers, et le nombre d'habitants pour la première fois cessa de baisser. Dans les [années 1990](#), le maire [Vincent Cianci, Jr](#) mit en valeur le passé culturel de sa ville et milita pour obtenir de nouveaux investissements : il put ainsi mener à bien la restauration des rivières historiques de la ville, qu'on avait détournées par des canalisations enterrées au [XIX<sup>e</sup> siècle](#) ; le dévoiement d'une grande partie des lignes de métro ; la création du jardin public de *Waterplace Park*, de chemins de promenade le long des rivières, d'une patinoire géante et d'un hypermarché de 145 000 m<sup>2</sup>, le *Providence Place Mall*<sup>2</sup>.

Malgré ces investissements, la précarité demeure un problème lancinant, comme c'est d'ailleurs le cas pour presque tous les anciens bastions industriels de [Nouvelle-Angleterre](#) : près de 30 % des habitants vivent sous le seuil de pauvreté<sup>4</sup>. La hausse de l'immobilier exacerbe encore les tensions pour les foyers à revenus intermédiaires, car Providence a enregistré entre 2004 et 2005 la plus forte hausse des États-Unis pour les maisons individuelles<sup>5</sup>.



Depuis 1927, la [Bank of America Tower](#) est le plus haut bâtiment de la ville avec ses 130 mètres.

## Démographie

Historique des recensements			
Ann.	Pop.		%±

<a href="#">1790</a>	6 380		—
<a href="#">1800</a>	7 614		▲ +19,34 %
<a href="#">1810</a>	10 070		▲ +32,26 %
<a href="#">1820</a>	11 767		▲ +16,85 %
<a href="#">1830</a>	16 833		▲ +43,05 %
<a href="#">1840</a>	23 171		▲ +37,65 %
<a href="#">1850</a>	41 513		▲ +79,16 %
<a href="#">1860</a>	50 666		▲ +22,05 %
<a href="#">1870</a>	68 904		▲ +36 %
<a href="#">1880</a>	104 857		▲ +52,18 %
<a href="#">1890</a>	132 146		▲ +26,02 %
<a href="#">1900</a>	175 597		▲ +32,88 %
<a href="#">1910</a>	223 326		▲ +27,18 %
<a href="#">1920</a>	237 595		▲ +6,39 %
<a href="#">1930</a>	252 981		▲ +6,48 %
<a href="#">1940</a>	253 504		▲ +0,21 %
<a href="#">1950</a>	248 674		▼ -1,91 %
<a href="#">1960</a>	207 498		▼ -16,56 %
<a href="#">1970</a>	179 213		▼ -13,63 %
<a href="#">1980</a>	156 804		▼ -12,5 %
<a href="#">1990</a>	160 728		▲ +2,5 %
<a href="#">2000</a>	173 618		▲ +8,02 %
<a href="#">2010</a>	178 042		▲ +2,55 %
<a href="#">2020</a>	190 934		▲ +7,24 %
<b>Est. 2023</b>	190 792	<a href="#">6</a>	▼ -0,07 %
Largest Cities and Other Urban Places in the United States: 1790 to 1990 <a href="#">7</a> . 2013 Estimate <a href="#">8</a>			

Composition de la population en 2010 (%)[9,10](#)

Groupe	Providence	 <a href="#">Rhode Island</a>	 <a href="#">États-Unis</a>
<a href="#">Blancs</a>	49,8	81,4	72,4
Autres	19,8	6,1	6,2
<a href="#">Noirs</a>	16,0	5,7	12,6
Métis	6,5	3,3	2,9
<a href="#">Asiatiques</a>	6,4	2,9	4,8
<a href="#">Amérindiens</a>	1,4	0,6	0,9
<a href="#">Océaniens</a>	0,1	0,1	0,2
<b>Total</b>	<b>100,0</b>	<b>100,0</b>	<b>100,0</b>
<a href="#">Latino-Américains</a>	38,1	12,4	16,3

Selon l'*American Community Survey*, pour la période 2011-2015, 51,90 % de la population âgée de plus de 5 ans déclare parler [anglais](#) à la maison, alors que 35,81 % déclare parler l'[espagnol](#), 1,60 % le [portugais](#), 1,53 % le [khmer](#), 1,39 % une [langue chinoise](#), 1,28 % un [créole français](#), 1,02 % une [langue africaine](#), 0,82 % le [français](#), 0,54 % l'[italien](#), 0,52 % le [lao](#) et 3,58 % une autre langue<sup>11</sup>.

#### Principaux indicateurs démographiques (2017)<sup>12</sup>

Indicateur	Providence	États-Unis
Personnes de moins de 5 ans	6,3 %	6,1 %
Personnes de moins de 18 ans	22,7 %	22,6 %
Personnes de plus de 65 ans	9,1 %	15,6 %
Femmes	51,6 %	50,8 %
Personnes par foyer	2,69	2,64
<a href="#">Vétérans</a>	2,4 %	8,0 %
Personnes nées étrangères à l'étranger	29,9 %	13,2 %
Personnes sans assurance maladie	15,3 %	10,2 %
Personnes avec un handicap	10,0 %	8,6 %
Revenus annuels	22 452 \$	29 829 \$
Personnes sous le seuil de pauvreté	28,2 %	12,3 %
Diplômés du lycée	76,2 %	87,0 %

Diplômés de l'université	29,4 <span> </span> %	30,3 <span> </span> %
--------------------------	-----------------------	-----------------------

## Politique et administration

Article détaillé : [Liste des maires de Providence \(Rhode Island\)](#).

La ville est administrée par un maire et un conseil de quinze membres, élus pour un mandat de quatre ans. Depuis le 2 janvier 2023, le maire est Brett Smiley, du [Parti démocrate](#).

## Culture

L'écrivain [H. P. Lovecraft](#) est natif de Providence, il y a vécu presque toute sa vie et y est mort, gagnant le surnom de *Reclus de Providence*<sup>13</sup>. Plusieurs de ses histoires d'horreur sont basées sur la ville, les décors et paysages de Providence ou Rhode Island.

Natifs de [Cumberland](#), les [frères Farrelly](#) font dérouler toute l'action de leurs films à Providence, située dans le même [Comté](#).

## Universités

[[modifier](#) | [modifier le code](#)]





L'écusson de l'université Brown.

L'[université Brown](#) (on dit simplement « *Brown* ») est une université privée américaine, fondée en [1764](#) qui se situe près du centre-ville. En 2005, 7 595 étudiants fréquentaient cette prestigieuse université membre de l'[Ivy League](#).

Le [Providence College](#) est l'autre université de Providence. Fondée en 1917, cette institution privée catholique accueillait 3 770 étudiants en 2005.

L'[université du Rhode Island](#), dont le campus principal se trouve à [Kingston](#), possède également un campus annexe à Providence. À l'inverse, le principal des six campus de la [Johnson & Wales University](#) est situé à Providence.

Parmi les grandes écoles présentes à Providence, citons également l'[École de design de Rhode Island](#) fondée en 1877, l'une des plus réputées au monde dans le domaine artistique.

## Médias

Providence est couverte par un journal quotidien local, [The Providence Journal](#), qui est disponible dans tout l'État de Rhode Island et dans le Sud du [Massachusetts](#). Le magazine d'arts et de divertissements [Providence Phoenix](#) couvre également Providence et sa région. Citons également *The Providence Agenda*, journal local communautaire, qui joue un rôle dans le

domaine artistique local notamment.

Providence est le centre des médias radio et télévision de l'État de Rhode Island. On trouve ainsi dans la ville des stations relayant les grands réseaux nationaux comme [WLNE-TV \(ABC\)](#), [WJAR \(NBC\)](#), [WPRI-TV \(CBS\)](#) et [WNAC-TV \(FOX\)](#). Parmi les autres chaînes locales couvrant Providence et sa région, citons [WLWC](#), [WRIW-LP](#) et [WPXQ](#). [WSBE-TV](#) est le relais local de [PBS](#).

## Évènements

[[modifier](#) | [modifier le code](#)]

- First Night Providence (31 décembre au 1<sup>er</sup> janvier) - fête de la Nouvelle Année.
- Convergence (septembre) - fête des arts.
- MLG Providence (novembre) - événement de jeux vidéo destiné aux joueurs professionnels en compétition.

## Patrimoine architectural

- [Cathédrale Saints-Pierre-et-Paul](#) (catholique), fin XIXe siècle, de style [néo-roman](#), inscrite au [Registre national des lieux historiques](#).
- [Église du Saint-Esprit](#) (catholique), construite dans la « Little Italy » de Providence en 1909
- [Église Saint-Joseph](#), église catholique la plus ancienne de la ville (milieu XIXe siècle)
- [Église Saint-Michel](#) (catholique), inscrite au Registre national des lieux historiques
- [Église Notre-Dame-de-Lourdes](#) (catholique), inscrite au Registre national des lieux historiques
- [Église Sainte-Marie-sur-Broadway](#) (catholique), de style néo-gothique
- [Église du Saint-Nom](#) (catholique), bâtie sur le modèle d'une basilique romaine.

# Sport

[[modifier](#) | [modifier le code](#)]



Martin St.Pierre des [Bruins de Providence](#).

Providence hébergea une franchise de la [NFL](#) ([football américain](#)) de [1925](#) à [1931](#), le [Steam Roller de Providence](#) à ne pas confondre avec les [Steamrollers de Providence](#), franchise BAA (future [NBA](#), [basket-ball](#)), qui fut en activité de [1946](#) à [1949](#).

En [hockey sur glace](#), les [Reds de Providence](#) représentèrent la ville en [Canadian-American Hockey League](#) (Can-Am) de [1926](#) à [1936](#) puis en [Ligue américaine de hockey](#) (LAH) de [1936](#) à [1976](#). Les Reds remportèrent la [Coupe Calder](#) en [1938](#), [1940](#), [1949](#) et [1956](#). Devenus les *Rhode Island Reds* en [1977](#), l'équipe déménage à Binghamton. Depuis [1992](#), les [Bruins de Providence](#) évoluent en [Ligue américaine de hockey](#) après le déménagement des [Mariners du Maine](#) à Providence.

En [baseball](#), Providence posséda une franchise professionnelle entre [1878](#) et [1885](#) : les [Grays de Providence](#). Les Grays ont gagné deux fanions de champion de la National League en [1879](#) et [1884](#). Les Grays deviennent ensuite une franchise de ligue mineure évoluant en Eastern League de [1891](#) à [1929](#). [Babe Ruth](#) joua avec les Grays en [1914](#).

Providence abrita également une franchise de [football](#) (soccer) membre de l'American Soccer League de [1924](#) à [1930](#) : les [Providence Gold Bugs](#). Les Bugs gagnent une Coupe des États-Unis en [1929](#) puis déménagent à [Fall River](#) en [1930](#).

Au niveau universitaire, les [Bears de Brown](#) défendent les couleurs l'[université](#)

[Brown](#) au sein de l'[Ivy League](#) tandis que les [Friars de Providence](#) représentent le [Providence College](#) en [Big East Conference](#). Les deux équipes universitaires se retrouvent face à face en [hockey sur glace](#) dans la [Hockey East](#).

C'est à Providence que [Rocky Marciano](#) gagna 29 de ses 49 combats.

## Transports

La ville est desservie par l'[aéroport T. F. Green de Providence](#) situé sur la commune de [Warwick](#).

La [gare de Providence](#) est desservie par des liaisons Amtrak.

## Séries télévisées

Les séries [Providence](#) ([ABC](#), 1999-2002), [Brotherhood](#) ([Showtime](#), 2006-2008) se déroulent à Providence.

Dans la série [Newport Beach](#), [Summer Roberts](#) est étudiante à l'[université Brown](#) de Providence.

## Cinéma

- Le film [Mary à tout prix](#) (*There's Something About Mary*), des frères [Peter et Bobby Farrelly](#) avec [Cameron Diaz](#), sorti en [1998](#), y fut tourné en partie. [Dumb and Dumber](#) des mêmes réalisateurs s'y déroule également.

## Jumelage

**Providence** est la capitale et la ville la plus peuplée de l'[État](#) du [Rhode Island](#), aux [États-Unis](#). De 1703 à 1842, elle fut le [siège](#) du [comté de Providence](#). C'est aussi l'une des premières cités anglophones fondées dans le pays.

Avec 178 042 habitants (2010), elle est également la plus grande ville de [Nouvelle-Angleterre](#) après [Boston](#). Son nom lui fut donné par le colon et prédicateur [Roger Williams](#), qui fonda la ville au [XVII<sup>e</sup> siècle](#).

# Histoire

[[modifier](#) | [modifier le code](#)]

La baie où devait se dresser la ville de Providence fut colonisée en juin 1636 par des [puritains](#) exilés menés par [Roger Williams](#). Cette petite ville devint par la suite l'une des [Treize colonies](#) originelles des [États-Unis1](#). Le théologien Williams obtint bientôt un accord avec la nation [autochtone](#) des [Narragansetts](#) pour occuper le territoire et donna à la ville son nom actuel. Williams fit de Providence un refuge pour les puritains persécutés, lui-même ayant été expulsé de la [colonie de la baie du Massachusetts2](#). Le développement de Providence fut d'abord lent et pénible, à cause des contestations territoriales, de la faible fertilité des terres et des différences culturelles2.



Providence au milieu du [XIX<sup>e</sup> siècle](#).

Les descendants des premiers colons s'engagèrent dans la [traite des Noirs](#), ce qui donna une rente pour l'expansion de la jeune ville. Mais au début des [années 1770](#), le gouvernement britannique décréta la levée de nouveaux impôts qui menaçaient l'activité des arsenaux, des pêcheries et des exploitations agricoles de la région : ainsi le [Sugar Act](#), une loi qui imposait des quotas sur le rhum et l'importation d'esclaves aux distilleries de Providence. Ces impôts poussèrent la ville à se joindre aux autres colonies pour proclamer la déchéance de la Couronne britannique. Ce sont d'ailleurs des citoyens de Providence qui, au cours de l'[affaire du Gaspée](#) (1772), firent couler le sang pour la première fois dans ce qui allait devenir la [guerre d'indépendance2](#).

Bien que la ville échappât à l'occupation ennemie au cours de la guerre qui suivit, la chute du port voisin de [Newport](#) provoqua le chômage des ateliers et tint la population en alerte tout au long du conflit. On leva des troupes pour les campagnes successives et les bâtiments de l'[université Brown](#) servirent d'abord de caserne puis d'hôpital militaire2.

La guerre finie, la ville se reconvertis, abandonnant son activité dominante, la pêche, pour une industrie manufacturière axée principalement sur la fabrication de machines, d'outils, d'argenterie, la bijouterie et l'habillement. Vers 1800, Providence pouvait s'enorgueillir de l'industrie la plus importante d'Amérique du Nord, avec les constructions mécaniques [Brown & Sharpe](#), les quincailleries Nicholson et les coutelleries [Gorham Silverware](#) ; par sa population, c'était la neuvième ville des Treize colonies<sup>2</sup>. Les industries attiraient nombre d'immigrants d'Irlande, d'Allemagne, de Suède, d'Angleterre, d'Italie, du Portugal, du Cap-Vert et du Québec. Mais l'apparition de ghettos économiques et le brassage des cultures provoquèrent dans les années 1820 des émeutes, notamment à caractère racial entre blancs et noirs. Pour faire face à ce nouveau défi de la croissance, les citoyens se dotèrent d'une charte en 1831<sup>2</sup>.

Les autorités restèrent très divisées au cours de la [guerre de Sécession](#), beaucoup d'élus ayant des intérêts dans les exploitations de [coton](#) du Sud. Malgré ces déchirements, le nombre de volontaires pour les contingents des fédéraux dépassa régulièrement les quotas, et l'activité industrielle de Providence joua un rôle décisif dans la suprématie de l'Union. Providence bénéficia considérablement de la fin des hostilités, de nouvelles vagues d'immigrants et des annexions territoriales faisant bondir sa population de 54 595 habitants en 1865, à 175 597 habitants vers 1900<sup>2</sup>.

La faillite de diverses usines, notamment les filatures, au milieu des [années 1920](#), annonça le déclin de l'industrie de la Nouvelle-Angleterre. Puis la [crise de 1929](#) affecta durement la population, et enfin le centre-ville de Providence fut détruit par les inondations de l'[ouragan de Nouvelle-Angleterre](#). Le déclin se poursuivit avec l'expansion économique à l'ouest et au sud des États-Unis, la construction du réseau autoroutier et le développement de la banlieue<sup>2</sup>. De 1950 à 1980, Providence avait la réputation d'un haut-lieu du [crime organisé](#)<sup>3</sup>. Le parrain de la mafia [Raymond L.S. Patriarca](#) y contrôlait un puissant cartel.

La ville reprend des couleurs à partir des [années 1970](#) : de 1975 à 1982, un fonds de développement national débloqua 606 millions de [dollars américains](#) pour réhabiliter les quartiers, et le nombre d'habitants pour la première fois cessa de baisser. Dans les [années 1990](#), le maire [Vincent Cianci, Jr](#) mit en valeur le passé culturel de sa ville et milita pour obtenir de nouveaux investissements : il put ainsi mener à bien la restauration des rivières historiques de la ville, qu'on avait

détournées par des canalisations enterrées au [XIX<sup>e</sup> siècle](#) ; le dévoiement d'une grande partie des lignes de métro ; la création du jardin public de *Waterplace Park*, de chemins de promenade le long des rivières, d'une patinoire géante et d'un hypermarché de 145 000 m<sup>2</sup>, le *Providence Place Mall*<sup>2</sup>.

Malgré ces investissements, la précarité demeure un problème lancinant, comme c'est d'ailleurs le cas pour presque tous les anciens bastions industriels de [Nouvelle-Angleterre](#) : près de 30 % des habitants vivent sous le seuil de pauvreté<sup>4</sup>. La hausse de l'immobilier exacerbe encore les tensions pour les foyers à revenus intermédiaires, car Providence a enregistré entre 2004 et 2005 la plus forte hausse des États-Unis pour les maisons individuelles<sup>5</sup>.



Depuis 1927, la [Bank of America Tower](#) est le plus haut bâtiment de la ville avec ses 130 mètres.

## Démographie

Historique des recensements			
Ann.	Pop.		%±
<a href="#">1790</a>	6 380		—
<a href="#">1800</a>	7 614	▲	+19,34 %
<a href="#">1810</a>	10 070	▲	+32,26 %
<a href="#">1820</a>	11 767	▲	+16,85 %
<a href="#">1830</a>	16 833	▲	+43,05 %
<a href="#">1840</a>	23 171	▲	+37,65 %
<a href="#">1850</a>	41 513	▲	+79,16 %
<a href="#">1860</a>	50 666	▲	+22,05 %
<a href="#">1870</a>	68 904	▲	+36 %
<a href="#">1880</a>	104 857	▲	+52,18 %
<a href="#">1890</a>	132 146	▲	+26,02 %
<a href="#">1900</a>	175 597	▲	+32,88 %
<a href="#">1910</a>	223 326	▲	+27,18 %

<a href="#">1920</a>	237 595		▲ +6,39 %
<a href="#">1930</a>	252 981		▲ +6,48 %
<a href="#">1940</a>	253 504		▲ +0,21 %
<a href="#">1950</a>	248 674		▼ -1,91 %
<a href="#">1960</a>	207 498		▼ -16,56 %
<a href="#">1970</a>	179 213		▼ -13,63 %
<a href="#">1980</a>	156 804		▼ -12,5 %
<a href="#">1990</a>	160 728		▲ +2,5 %
<a href="#">2000</a>	173 618		▲ +8,02 %
<a href="#">2010</a>	178 042		▲ +2,55 %
<a href="#">2020</a>	190 934		▲ +7,24 %
<b>Est. 2023</b>	190 792	<a href="#">6</a>	▼ -0,07 %
Largest Cities and Other Urban Places in the United States: 1790 to 1990 <sup>7</sup> . 2013 Estimate <sup>8</sup>			

Composition de la population en 2010 (%)<sup>9,10</sup>

<b>Groupe</b>	<b>Providence</b>	 <b><a href="#">Rhode Island</a></b>	 <b><a href="#">États-Unis</a></b>
<a href="#">Blancs</a>	49,8	81,4	72,4
Autres	19,8	6,1	6,2
<a href="#">Noirs</a>	16,0	5,7	12,6
Métis	6,5	3,3	2,9
<a href="#">Asiatiques</a>	6,4	2,9	4,8
<a href="#">Amérindiens</a>	1,4	0,6	0,9
<a href="#">Océaniens</a>	0,1	0,1	0,2
<b>Total</b>	<b>100,0</b>	<b>100,0</b>	<b>100,0</b>
<a href="#">Latino-Américains</a>	38,1	12,4	16,3

Selon l'*American Community Survey*, pour la période 2011-2015, 51,90 % de la population âgée de plus de 5 ans déclare parler [anglais](#) à la maison, alors que



35,81 % déclare parler l'[espagnol](#), 1,60 % le [portugais](#), 1,53 % le [khmer](#), 1,39 % une [langue chinoise](#), 1,28 % un [créole français](#), 1,02 % une [langue africaine](#), 0,82 % le [français](#), 0,54 % l'[italien](#), 0,52 % le [lao](#) et 3,58 % une autre langue<sup>11</sup>.

#### Principaux indicateurs démographiques (2017)<sup>12</sup>

Indicateur	Providence	États-Unis
Personnes de moins de 5 ans	6,3 %	6,1 %
Personnes de moins de 18 ans	22,7 %	22,6 %
Personnes de plus de 65 ans	9,1 %	15,6 %
Femmes	51,6 %	50,8 %
Personnes par foyer	2,69	2,64
<a href="#">Vétérans</a>	2,4 %	8,0 %
Personnes nées étrangères à l'étranger	29,9 %	13,2 %
Personnes sans assurance maladie	15,3 %	10,2 %
Personnes avec un handicap	10,0 %	8,6 %
Revenus annuels	22 452 \$	29 829 \$
Personnes sous le seuil de pauvreté	28,2 %	12,3 %
Diplômés du lycée	76,2 %	87,0 %
Diplômés de l'université	29,4 %	30,3 %

## Politique et administration

Article détaillé : [Liste des maires de Providence \(Rhode Island\)](#).

La ville est administrée par un maire et un conseil de quinze membres, élus pour un mandat de quatre ans. Depuis le 2 janvier 2023, le maire est Brett Smiley, du [Parti démocrate](#).

## Culture

L'écrivain [H. P. Lovecraft](#) y a vécu presque toute sa vie et y est mort, gagnant le surnom de *Reclus de Providence*<sup>13</sup>. Plusieurs de ses histoires d'horreur sont basées sur la ville, les décors et paysages de Providence ou Rhode Island.

Natifs de [Cumberland](#), les [frères Farrelly](#) font dérouler toute l'action de leurs films à Providence, située dans le même [Comté](#).

## Universités

[[modifier](#) | [modifier le code](#)]



L'écusson de l'université Brown.

L'[université Brown](#) (on dit simplement « *Brown* ») est une université privée américaine, fondée en [1764](#) qui se situe près du centre-ville. En 2005, 7 595 étudiants fréquentaient cette prestigieuse université membre de l'[Ivy League](#).

Le [Providence College](#) est l'autre université de Providence. Fondée en 1917, cette institution privée catholique accueillait 3 770 étudiants en 2005.

L'[université du Rhode Island](#), dont le campus principal se trouve à [Kingston](#), possède également un campus annexe à Providence. À l'inverse, le principal des six campus de la [Johnson & Wales University](#) est situé à Providence.

Parmi les grandes écoles présentes à Providence, citons également l'[École de design de Rhode Island](#) fondée en 1877, l'une des plus réputées au monde dans le domaine artistique.

# Médias

Providence est couverte par un journal quotidien local, [The Providence Journal](#), qui est disponible dans tout l'État de Rhode Island et dans le Sud du [Massachusetts](#). Le magazine d'arts et de divertissements [Providence Phoenix](#) couvre également Providence et sa région. Citons également *The Providence Agenda*, journal local communautaire, qui joue un rôle dans le domaine artistique local notamment.

Providence est le centre des médias radio et télévision de l'État de Rhode Island. On trouve ainsi dans la ville des stations relayant les grands réseaux nationaux comme [WLNE-TV \(ABC\)](#), [WJAR \(NBC\)](#), [WPRI-TV \(CBS\)](#) et [WNAC-TV \(FOX\)](#). Parmi les autres chaînes locales couvrant Providence et sa région, citons [WLWC](#), [WRIW-LP](#) et [WPXQ](#). [WSBE-TV](#) est le relais local de [PBS](#).

# Évènements

- First Night Providence (31 décembre au 1<sup>er</sup> janvier) - fête de la Nouvelle Année.
- Convergence (septembre) - fête des arts.
- MLG Providence (novembre) - événement de jeux vidéo destiné aux joueurs professionnels en compétition.

# Patrimoine architectural

- [Cathédrale Saints-Pierre-et-Paul](#) (catholique), fin XIXe siècle, de style [néo-roman](#), inscrite au [Registre national des lieux historiques](#).
- [Église du Saint-Esprit](#) (catholique), construite dans la « Little Italy » de Providence en 1909
- [Église Saint-Joseph](#), église catholique la plus ancienne de la ville (milieu XIXe siècle)
- [Église Saint-Michel](#) (catholique), inscrite au Registre national des lieux historiques
- [Église Notre-Dame-de-Lourdes](#) (catholique), inscrite au Registre national des lieux historiques
- [Église Sainte-Marie-sur-Broadway](#) (catholique), de style néo-gothique

- [Église du Saint-Nom](#) (catholique), bâtie sur le modèle d'une basilique romaine.

## Sport



Martin St.Pierre des [Bruins de Providence](#).

Providence hébergea une franchise de la [NFL](#) ([football américain](#)) de [1925](#) à [1931](#), le [Steam Roller de Providence](#) à ne pas confondre avec les [Steamrollers de Providence](#), franchise BAA (future [NBA](#), [basket-ball](#)), qui fut en activité de [1946](#) à [1949](#).

En [hockey sur glace](#), les [Reds de Providence](#) représentèrent la ville en [Canadian-American Hockey League](#) (Can-Am) de [1926](#) à [1936](#) puis en [Ligue américaine de hockey](#) (LAH) de [1936](#) à [1976](#). Les Reds remportèrent la [Coupe Calder](#) en [1938](#), [1940](#), [1949](#) et [1956](#). Devenus les *Rhode Island Reds* en [1977](#), l'équipe déménage à Binghamton. Depuis [1992](#), les [Bruins de Providence](#) évoluent en [Ligue américaine de hockey](#) après le déménagement des [Mariners du Maine](#) à Providence.

En [baseball](#), Providence posséda une franchise professionnelle entre [1878](#) et [1885](#) : les [Grays de Providence](#). Les Grays ont gagné deux fanions de champion de la National League en [1879](#) et [1884](#). Les Grays deviennent ensuite une franchise de ligue mineure évoluant en Eastern League de [1891](#) à [1929](#). [Babe Ruth](#) joua avec les Grays en [1914](#).

Providence abrita également une franchise de [football](#) (soccer) membre de l'American Soccer League de [1924](#) à [1930](#) : les [Providence Gold Bugs](#). Les Bugs gagnent une Coupe des États-Unis en [1929](#) puis déménagent à [Fall River](#) en [1930](#).

Au niveau universitaire, les [Bears de Brown](#) défendent les couleurs l'[université Brown](#) au sein de l'[Ivy League](#) tandis que les [Friars de Providence](#) représentent le [Providence College](#) en [Big East Conference](#). Les deux équipes universitaires se retrouvent face à face en [hockey sur glace](#) dans la [Hockey East](#).

C'est à Providence que [Rocky Marciano](#) gagna 29 de ses 49 combats.

## Transports

La ville est desservie par l'[aéroport T. F. Green de Providence](#) situé sur la commune de [Warwick](#).

La [gare de Providence](#) est desservie par des liaisons Amtrak.

## Séries télévisées

Les séries [Providence](#) ([ABC](#), 1999-2002), [Brotherhood](#) ([Showtime](#), 2006-2008) se déroulent à Providence.

Dans la série [Newport Beach](#), [Summer Roberts](#) est étudiante à l'[université Brown](#) de Providence.

## Cinéma

- Le film [Mary à tout prix](#) (*There's Something About Mary*), des frères [Peter et Bobby Farrelly](#) avec [Cameron Diaz](#), sorti en [1998](#), y fut tourné en partie. [Dumb and Dumber](#) des mêmes réalisateurs s'y déroule également.

## Jumelages

-  [Phnom Penh](#) ([Cambodge](#))
-  [Florence](#) ([Italie](#))
-  [Riga](#) ([Lettonie](#))
-  [Saint-Domingue](#) ([République dominicaine](#))

**source : wikipedia**