

NOUVEL HAY MAGAZINE

SANS FRONTIÈRES

Bonnes vacances à Fairbanks, Alaska

Fairbanks (/fɛʁ.bɑ̃ks/1 ; en anglais : /'fɛɪ.bæŋks/2 ; en tanana : *Tanan*) est la deuxième ville la plus peuplée, après [Anchorage](#), de l'État de l'[Alaska](#), aux [États-Unis](#). Elle est située au nord du [64^e parallèle](#), à 417 kilomètres au nord-nord-est d'[Anchorage](#). La ville se trouve aussi à 90 kilomètres au sud-ouest du mont Prindle (1 611 mètres), un sommet des plateaux du Nord de Fairbanks (ou aire Yukon-Tanana). Elle est bordée au sud par la [Tanana](#) (affluent du [Yukon](#)) et est traversée par la [rivière Chena](#), un affluent de la première. En [2016](#), sa population est estimée à 32 751 habitants, 100 605 dans l'agglomération. Elle abrite notamment l'[université de l'Alaska à Fairbanks](#) (UAF) créée en [1917](#). En janvier, la température peut descendre jusqu'à -28 °C.

Histoire



Second Avenue de Fairbanks.

Comptoir marchand provisoire fondé en août 1901 par le capitaine [E. T. Barnette](#) ([en](#)) (1863-1933), qui deviendra le premier maire, la ville a été baptisée en hommage à [Charles W. Fairbanks](#), un sénateur républicain de l'[Indiana](#) qui sera élu par la suite [vice-président](#) aux côtés de [Theodore Roosevelt](#). Elle a tout d'abord tiré sa prospérité de la découverte de l'[or](#) dans une vallée voisine, le 22

juillet 1902, par [Felix Pedro \(en\)](#), un prospecteur italien, puis de la [manne pétrolière](#) de [Prudhoe Bay](#). Elle est reliée par le train à [Anchorage](#) et au [Yukon](#) par la rivière Chena. Elle est également desservie par la [route panaméricaine](#).



Surnommée « Golden Heart City », elle constitue le centre géographique de l'Alaska. Elle a conservé son caractère pionnier, cosmopolite et libertaire³. On peut y visiter le [University of Alaska Museum of the North \(en\)](#).

Géographie

Démographie

Historique des recensements		
Ann.	Pop.	%±
1910	3 541	—
1920	1 155	▼ −67,38 %
1930	2 101	▲ +81,9 %
1940	3 455	▲ +64,45 %
1950	5 771	▲ +67,03 %
1960	13 311	▲ +130,65 %
1970	14 711	▲ +10,52 %
1980	22 645	▲ +53,93 %
1990	30 843	▲ +36,2 %
2000	30 224	▼ −2,01 %
2010	31 535	▲ +4,34 %
Est. 2018	31 516	

Composition de la population en % (2010)^{4,5}

Groupe	Fairbanks	 Alaska	 États-Unis
Blancs	66,1	66,7	72,4
Autochtones d'Alaska	10,0	14,8	0,9
Afro-Américains	9,0	3,3	12,6

Métis	7,9	7,3	2,9
Asiatiques	3,6	5,4	4,8
Autres	2,6	1,6	6,2
Océaniens	0,8	1,1	0,2
Total	100	100	100
Hispaniques et Latino-Américains	9,0	5,5	16,7

Selon l'*American Community Survey* pour la période 2011-2015, 83,49 % de la population âgée de plus de 5 ans déclare parler l'[anglais](#) à la maison, 6,24 % l'[espagnol](#), 2,36 % une langue amérindienne (principalement des [langues eskimo-aléoutes](#) et des [langues athapascanes](#)), 1,21 % le [coréen](#), 1,18 % une [langue chinoise](#), 0,93 % le [tagalog](#), 0,79 % une [langue polynésienne](#), 0,64 % l'[allemand](#), 0,59 % le [français](#) et 2,57 % une autre langue⁶.

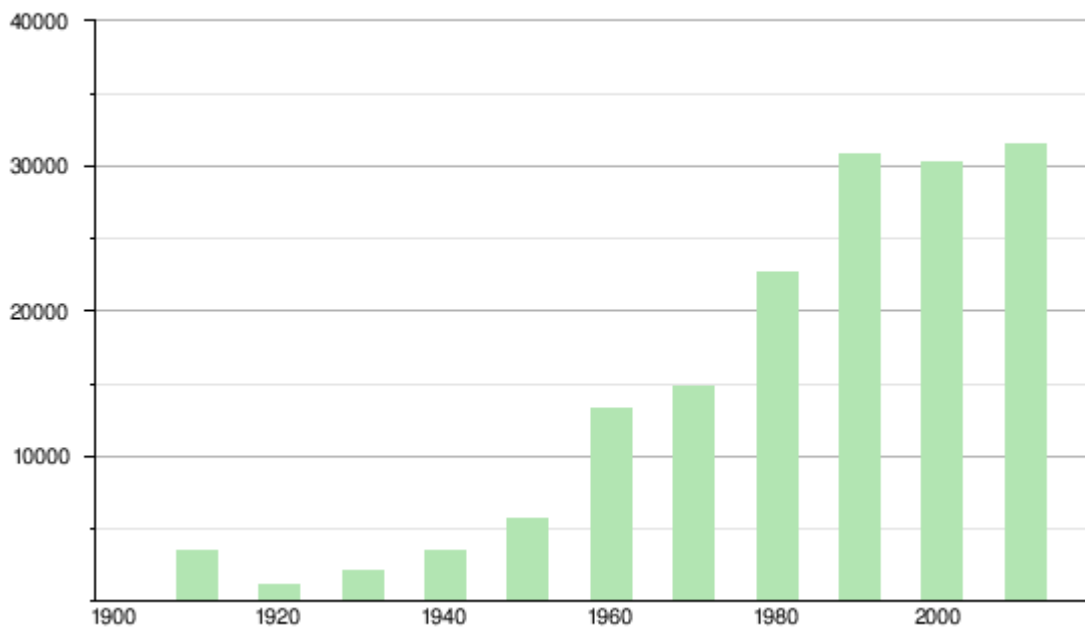
Évolution démographique

1910	1920	1930	1940	1950	1960
3 541	1 155	2 101	3 455	5 771	13 311

Évolution démographique, suite (1)

1970	1980	1990	2000	2010	-
14 771	22 645	30 843	30 224	31 535	-

(Sources : [Recensement des États-Unis](#))



Climat

[[modifier](#) | [modifier le code](#)]

Les températures y sont plus élevées en été qu'à [Anchorage](#) (au bord du Pacifique) mais les hivers y sont beaucoup plus froids et les précipitations environ deux fois moins nombreuses.

Relevé météorologique de Fairbanks 1991-2020 (64°49'N/147°52'W, 133 mètres)

Mois	jan.	fév.	mars	avril	mai	juin	jui.	août	sep.	oct.	nov.	déc.	année
Température minimale moyenne (°C)	-27,3	-24	-19,7	-5,7	3,7	10,1	11,7	8,7	2,3	-7,6	-20,1	-25	-7,7
Température moyenne (°C)	-22,4	-17,7	-11,8	0,9	10,2	16,1	17,2	13,9	7,7	-3,2	-15,5	-20,2	-2,1
Température maximale moyenne (°C)	-17,4	-11,3	-3,9	7,6	16,7	22,1	22,6	19,1	12,9	1,2	-10,9	-15,4	3,6
Record de froid (°C) date du record	-54 1934	-50 1993	-49 1911	-36 1944	-18 1964	-2 1918	-1 1905	-7 1922	-16 1992	-33 1935	-48 1909	-52 1961	-54 1934

Mois	jan.	fév.	mars	avril	mai	juin	jui.	août	sep.	oct.	nov.	déc.	année
Record de chaleur (°C) date du record	11 1919 et 2009	10 1943	13 1994	24 2009	32 1947	36 1969	37 1919	34 1994	29 1957	22 2003	12 1936	14 1934	37 1919
Ensoleillement (h)	54	120	224	302	319	334	274	164	122	85	71	36	2 105
Précipitations (mm)	15,5	13,2	10,2	8,6	13,7	37,6	57,4	53,3	34,3	19,3	18,8	14,8	296,4
dont neige (cm)	25,9	25,4	16,5	7,9	2,3	0	0	0	5,8	20,8	31,8	27,7	164,1
Nombre de jours avec précipitations	8,7	6,9	5,7	3,7	6,2	10,8	12,8	13,5	10,7	9,8	9,5	8,8	107,1
Humidité relative (%)	69,3	65,5	60,4	56,2	50,2	56,6	64,2	70,8	68,9	74,1	72,8	71,3	65,02
Nombre de jours avec neige	10,2	8,3	6,7	2,6	0,6	0	0	0	1,3	8,3	11,2	10,4	59,6

Source : World Climate⁸

sources : wikipedia & France 5

photo :

Description	English: Downtown Fairbanks, Alaska "Downtown Fairbanks at Night A generic chain hotel on the banks of the Chena River in not-so-historic-anymore downtown Fairbanks."
Date	Taken on 6 September 2009
Source	https://www.flickr.com/photos/fairbanksmike/3896854108
Author	FairbanksMike