

Bonnes vacances à St Pierre de La Réunion

Saint-Pierre est une [commune française](#), située dans le [département](#) et [région](#) de [La Réunion](#) dont elle est une [sous-préfecture](#). Elle fait partie depuis [2016](#) des 60 communes les plus peuplées de [France](#) : à cette date, sa population était de 84 169 habitants d'après le recensement de l'[Insee](#), ce qui en fait la troisième commune la plus peuplée de la Réunion après [Saint-Denis](#) et [Saint-Paul](#). Avec un centre-ville développé et attractif, Saint-Pierre est considérée comme la deuxième ville de La Réunion après Saint-Denis.

La ville, créée en [1735](#), présente une large façade maritime qui a été aménagée pour une fréquentation touristique balnéaire et qui abrite un [port](#) de 400 emplacements particulièrement agréable pour les activités de plaisance et de [pêche hauturière](#) et traditionnelle. Ville animée, le front de mer et le quartier central sont les lieux de prédilection des restaurants, casino, hôtels, boîtes de nuit et piano bars.

Sa devise latine est *Fortis fortuna fortior*, soit « La vaillance est plus forte que la fortune ». (C'était aussi la devise de la [Maison de Villars](#).)

Géographie



[Wikimedia](#) | © [OpenStreetMap](#)

Les limites communales de Saint-Pierre et celles de ses communes adjacentes.

Localisation

Les communes limitrophes sont [Entre-Deux](#), [Petite-Île](#), [Saint-Joseph](#), [Saint-Louis](#) et [Le Tampon](#).

	Saint-Louis	Entre-Deux	Le Tampon	
	Océan Indien	N	Petite-Île	
		O Saint-Pierre E		
	Océan Indien	S	Saint-Joseph	
	Océan Indien	Océan Indien	Saint-Joseph	

Climat

Saint-Pierre bénéficie d'un [climat tropical](#). Les [alizés](#) (vents d'est qui soufflent pendant l'hiver austral) sont particulièrement intenses grâce au relief (Saint Pierre étant située au sud-sud-ouest du [piton de la Fournaise](#)).

Typologie

Saint-Pierre est une commune urbaine, car elle fait partie des communes denses ou de densité intermédiaire, au sens de la grille communale de densité de l'[InseeNote 1,1,2,3](#). Elle appartient à l'[unité urbaine](#) de [Saint-Pierre](#), une agglomération intra-départementale regroupant 3 communes⁴ et 173 125 habitants en 2021, dont elle est une [ville-centre](#)^{5,6}.

Par ailleurs la commune fait partie de l'[aire d'attraction de Saint-Pierre - Le Tampon](#), dont elle est la commune-centre^{Note 2}. Cette aire, qui regroupe 5 communes, est catégorisée dans les aires de 200 000 à moins de 700 000 habitants^{7,8}.

La commune, bordée par l'[océan Indien](#) au sud, est également une commune littorale au sens de la loi du 3 janvier 1986, dite [loi littoral](#)⁹. Des dispositions spécifiques d'urbanisme s'y appliquent dès lors afin de préserver les espaces naturels, les sites, les paysages et l'[équilibre écologique](#) du [littoral](#), comme le principe d'inconstructibilité, en dehors des espaces urbanisés, sur la bande littorale des 100 mètres, ou plus si le [plan local d'urbanisme](#) le prévoit^{10,11}.

Logement

Saint-Pierre comptait 28 054 logements en [2003](#), dont 25 473 [résidences principales](#), soit 90,8 %. Saint-Pierre comptait 6 946 [logements sociaux](#) soit 28 % du parc en 2003 ; 70 % de ce parc (4 892 LLS) est représenté par du locatif collectif et 30 % par des produits en accession (1125 en diffus, 929 en groupé). Le segment intermédiaire (en locatif et en accession) est peu représenté, de l'ordre de 2 % (404 logements).

Quartiers

- Quartier de [Basse-Terre](#).
- Quartier de Bassin Plat.
- Quartier de [Bois d'Olives](#).
- Quartier des [Casernes](#).
- Quartier de [centre-ville](#).
- Quartier de [Condé-Concession](#).
- Quartier de [Grands Bois](#).
- Quartier de la [Ligne des Bambous](#).
- Quartier de la [Ligne Paradis](#).
- Quartier de [Mont Vert les Bas](#) et [les Hauts](#).
- Quartier de [Pierrefonds](#).
- Quartier de la [Ravine Blanche](#).
- Quartier de la [Ravine des Cabris](#).
- Quartier de la Ravine des Cafres.
- Quartier de [Terre Sainte](#).

Voies de communication et transports

Aériens

L'[aéroport de Saint-Pierre Pierrefonds](#) est situé dans le quartier de Pierrefonds. Il s'agit d'un petit [aéroport](#) ouvert au trafic commercial en [1999](#) et dont le [Code AITA](#) est [ZSE](#). Il dispose d'une [piste](#) capable d'accueillir des appareils court et moyen courriers ([Boeing 737](#), [Airbus A320](#), [ATR-72](#)...).

Il réalise l'essentiel de son trafic avec des destinations de l'[océan Indien](#) : [Maurice](#), [Mayotte](#), [les Comores](#), [Rodrigues](#) et [Madagascar](#). L'unique piste

a été agrandie et élargie en 2006 : elle mesure désormais 2 100 m de longueur sur 45 m de largeur, et est dotée d'un parking gros porteurs.

L'aéroport a fêté ses 10 ans en [2008](#) avec 135 000 passagers.

En 2013, l'aéroport lance un vaste programme d'agrandissement et de modernisation de ses infrastructures. Le résultat est le doublement de la capacité de traitement de l'aéroport avec la possibilité d'accueillir jusqu'à 1 500 passagers par jour, ainsi que l'agrandissement de la surface de l'aérogare qui est passée de 2 300 m² à 3 400 m², avec plus de services et plus de confort.

Le 21 août 2014, le président de la République [François Hollande](#) s'est posé sur la piste de l'aéroport de Pierrefonds à bord de l'avion présidentiel, le [Dassault Falcon 7X](#).



L'aéroport de Pierrefonds à Saint-Pierre.

Bus

Le transport collectif urbain est assuré par le réseau [Bus fleuri](#), devenu [Alternéo](#). La ville compte deux gares, une dans la ZAC Bank, appelée « gare jaune », qui dessert les villes de la Réunion, et une autre en centre-ville, qui dessert les quartiers de Saint-Pierre.

D'autres gares devraient voir le jour prochainement grâce à la réalisation d'un [Transports collectifs en site propre](#), une dans la ZAC Pierrefonds aérodrome et une autre dans la Zac Océan Indien à [Terre Saint](#)

Histoire

- [1854](#) : début des travaux de construction du [port](#).
- 19 juin 1882 : livraison d'une ligne de [chemin de fer](#) liant la commune à [Saint-Louis](#).
- La même année : livraison du [port](#) après presque 30 ans de travaux.
- [1965](#) : la ville devient [sous-préfecture](#).

Politique et administration

Rattachements administratifs et électoraux

Saint-Pierre est un [chef-lieu d'arrondissement](#) et le bureau centralisateur de trois cantons :

- [Saint-Pierre-1](#) (34 976 hab.)[12](#) ;
- [Saint-Pierre-2](#) (38 355 hab.)[12](#) ;
- [Saint-Pierre-3](#) (33 364 hab.)[12](#).

Avant 2015, la commune comptait quatre cantons :

- [Saint-Pierre 1^{er} canton](#) (20 188 hab.)[13](#) ;
- [Saint-Pierre 2^e canton](#) (14 751 hab.)[13](#) ;
- [Saint-Pierre 3^e canton](#) (19 176 hab.)[13](#) ;
- [Saint-Pierre 4^e canton](#) (26 241 hab.)[13](#).

Pour l'élection des députés, la commune fait partie de la [quatrième circonscription de La Réunion](#).

Par ailleurs, c'est depuis Saint-Pierre que sont administrées les [Terres australes et antarctiques françaises](#) et qu'est basé le [2^e régiment parachutiste d'infanterie de marine](#).

Intercommunalité

[[modifier](#) | [modifier le code](#)]

Saint-Pierre est au centre d'une [communauté d'agglomération](#), la [CIVIS](#), qui regroupe 5 autres communes : [Cilaos](#), [L'Étang-Salé](#), [Petite-Île](#), [Les Avirons](#) et [Saint-Louis](#). Depuis 2001, son président est le maire de la commune, [Michel Fontaine](#).

Liste des maires

Liste des maires successifs

Période		Identité	Étiquette	Qualité
[afficher]				
Liste des maires de 1790 à 1945				
octobre 1945	1950 (démission)	Fernand Colardeau	CRADS puis app. PC	Avocat Sénateur de La Réunion (1946 → 1948)
1950	27 juillet 1966 (démission)	Pierre-Raymond Hoarau	UNR	Notaire Conseiller général du canton de Saint-Pierre-2 (1964 → 1966)
27 juillet 1966	6 mars 1983	Paul-Alfred Isautier	RI puis UDF	Ancien directeur général des Établissements Isautier Sénateur de La Réunion (1959 → 1974) Conseiller général du canton de Saint-Pierre-2 (1976 → 1984)

6 mars 1983	11 mars 2001	Élie Hoarau	PCR	Journaliste Député de La Réunion (1986 → 1987) Député de la 4^e circonscription de La Réunion (1988 → 1993 puis 1997 → 2001) Conseiller régional de La Réunion (1983 → 1988 puis 1993 → 1998) Conseiller général du canton de Saint-Pierre-3 (1970 → 1988 puis 1994 → 1997)
11 mars 2001	en cours	Michel Fontaine	RPR puis UMP → LR	Médecin radiologue Sénateur de La Réunion (2011 → 2017) Conseiller régional de La Réunion (2015 → 2016) Conseiller général du canton de Saint-Pierre-3 (2007 → 2008) Président de la CIVIS (2001 →)

Le 18 septembre 2006, [Michel Fontaine](#), maire de Saint-Pierre, est placé en [garde à vue](#) par les policiers de la brigade financière de [Saint-Denis](#) dans l'affaire des marchés informatiques truqués de la CIVIS, ce qui ne l'empêche pas d'être réélu en 2008, avec 53,3 % des voix exprimées, 10 % de plus que son rival [Élie Hoarau](#)¹⁴. Il est également réélu le 23 mars 2014 dès le premier tour avec 57,79 % des voix exprimées, ce qui en fait son troisième mandat d'affilée.

Élections européennes de 2019

Lors des [élections européennes de 2019](#), des bulletins de vote auraient été échangés pour favoriser la liste « Les Républicains » par deux hommes proches

de Michel Fontaine¹⁵.

Population et société

Démographie

L'évolution du nombre d'habitants est connue à travers les [recensements de la population](#) effectués dans la commune depuis 1961, premier recensement postérieur à la départementalisation de 1946. À partir de 2006, les [populations légales](#) des communes sont publiées annuellement par l'[Insee](#). Le recensement repose désormais sur une collecte d'information annuelle, concernant successivement tous les territoires communaux au cours d'une période de cinq ans. Pour les communes de plus de 10 000 habitants les recensements ont lieu chaque année à la suite d'une enquête par sondage auprès d'un échantillon d'adresses représentant 8 % de leurs logements, contrairement aux autres communes qui ont un recensement réel tous les cinq ans¹⁶,[Note 3](#).

En 2021, la commune comptait 84 077 habitants^{Note 4}, en évolution de +0,02 % par rapport à 2015 ([La Réunion](#) : +2,4 %, [France](#) hors [Mayotte](#) : +1,84 %).

Évolution de la population [[modifier](#)]

1961	1967	1974	1982	1990	1999	2006	2011	2016
33 947	40 355	46 060	50 082	58 846	68 915	74 480	80 356	84 169

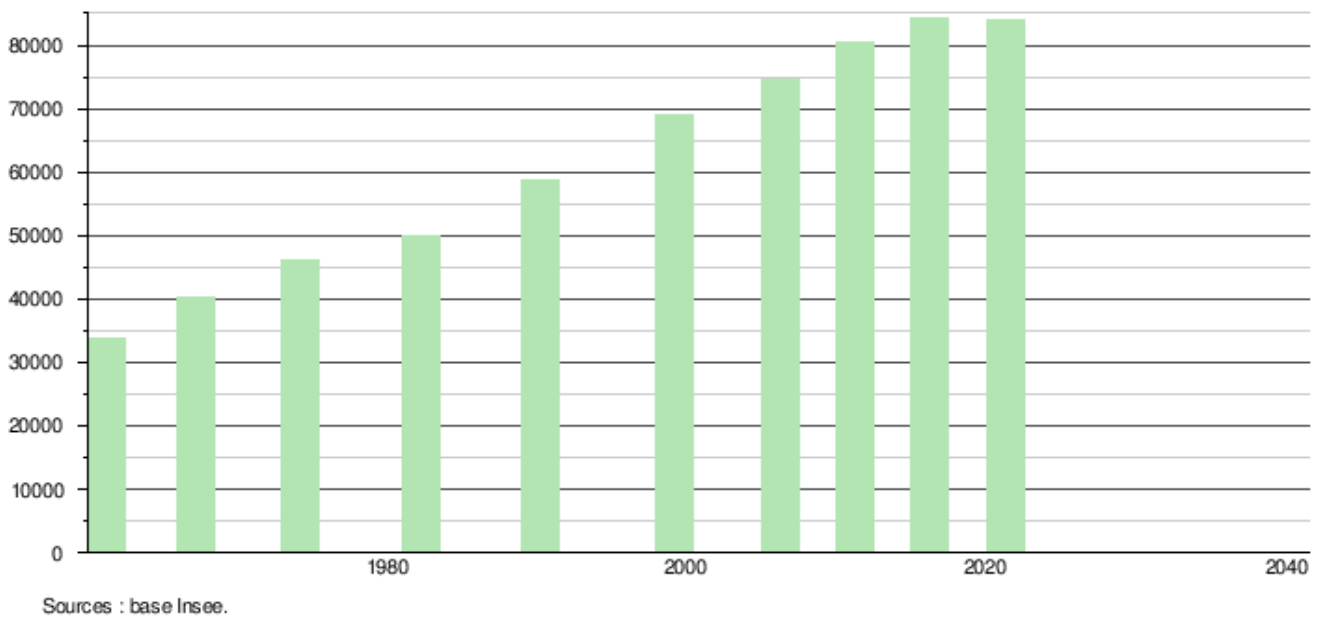
Évolution de la population [[modifier](#)], suite (1)

2021	-	-	-	-	-	-	-	-
84 077	-	-	-	-	-	-	-	-

De 1961 à 1999 : [population sans doubles comptes](#) ; pour les dates suivantes : [population municipale](#).

(Sources : [Insee](#) de 1968 à 2006¹⁷ puis à partir de 2006¹⁸)

Histogramme de l'évolution démographique



Enseignement

On trouve sur le territoire communal huit [collèges](#) :

- le collège public Émilien Adam de Villiers, qui comptait 630 collégiens à la rentrée [2005](#) ;
- le collège public [Paul Hermann](#) ;
- le collège public [Henri Matisse](#) ;
- le collège public de La Ravine des Cabris ;
- le collège privé Saint-Charles ;
- le collège public Les Tamarins, qui comptait 708 élèves à la rentrée [2005](#) ;
- le collège public de Terre Sainte, qui comptait 736 élèves à la rentrée [2005](#) ;
- le collège public de la Ligne des Bambous, qui a ouvert à la rentrée [2008](#).

On y trouve par ailleurs quatre [lycées](#) :

- le lycée public d'enseignement général, technologique et professionnel de [Bois d'Olives](#), qui comptait 812 élèves à la rentrée [2005](#) ;
- le lycée privé d'enseignement général et technologique Saint-Charles [19](#) ;
- le lycée public professionnel François Césaire de Mahy de Saint-Pierre, qui comptait 1 340 élèves à la rentrée [2014](#) ;
- le lycée public d'enseignement général et technologique [Ambroise Vollard](#).



Institut universitaire de technologie de Saint-Pierre.

L'[université de La Réunion](#) est présente dans cette ville :

- Laboratoire de Physique et Ingénierie Mathématique pour l'Énergie et l'environnement et le bâtiment (PIMENT) (Énergies, Énergies Renouvelables, Efficacité Énergétique, Bâtiment)[20](#) ;
- Institut universitaire professionnel (IUP) : Département Génie civil ;
- Institut universitaire de technologie de Saint-Pierre ([IUT](#)) : Département Génie civil ; Département Télécommunications et réseaux ;
- École Supérieure d'Ingénieurs Réunion Océan Indien ([ESIROI](#) [\[archive\]](#)) du réseau [Geipi Polytech](#) ;
- Unité de Formation et de Recherche (UFR) Santé.

Manifestations culturelles et festivités

- Saint-Pierre accueille en juin sur le front de mer le festival [Sakifo](#) depuis 2008, plusieurs artistes locaux, nationaux et internationaux y ont participé dont [Lindigo](#), [Keny Arkana](#), [Warfield](#), [-M-](#), [Ziskakan](#), [Oxmo Puccino](#), [Christine Salem](#), [George Clinton](#), [Ayo](#), [Keziah Jones](#), [Tiken Jah Fakoly](#), [Disiz](#), [Stromae](#), [Youssooupha](#), [Asaf Avidan](#), [Earth, Wind and Fire](#), [Steel Pulse](#)... De 2017 à 2020 se déroulaient en mars et sur le même site les [Francofolies de La Réunion](#).
- Depuis 2013, le départ du [Grand Raid](#) a lieu en octobre sur le site de Salahin à la Ravine Blanche, plus de 2 000 participants y prennent part, la course fait d'ailleurs partie des 10 [ultra-trails](#) les plus difficiles au monde.
- Le [Salon du livre Athéna](#) s'installe au centre-ville et sur les Jardins de la plage tous les 2 ans au mois d'octobre et ce depuis 2013.
- Deux festivals de cinéma se succèdent : Écran jeunes en octobre (25^e édition en 2019), Le Festival du film court en novembre.
- Le festival de théâtre [Sa m'aim](#) s'y tient depuis 2011.

Sports

- Le [Stade Michel-Volnay](#), stade principal de la commune, d'une capacité de 8 010 places, où évolue le club de la ville, la [Jeunesse Sportive Saint-Pierroise](#).
- Le gymnase Nelson Mandela, d'une capacité de 1 200 places, qui accueille les matchs de [basket-ball](#) et de [handball](#).
- Presque tous les quartiers de la ville sont équipés d'un stade de football, la ville compte aussi 5 complexes sportifs, 1 gymnase polyvalent, 1 base nautique et 2 piscines communales. Une piscine olympique devrait voir le jour dans la ZAC Océan Indien dans le quartier de [Terre-Sainte](#), ainsi que deux nouveaux gymnases à [Bois d'Olives](#) et à la [Ravine des Cabris](#).
- Un [skatepark](#) à la [Ravine Blanche](#).

Lieux de culte

Article connexe : [Liste des églises de La Réunion](#).

- L'[église Saint-Pierre-Saint-Paul](#) et son [presbytère](#).
- La [chapelle Notre-Dame-de-Lourdes](#).
- Le [temple des Casernes](#) et le [temple Narassingua Peroumal](#) pour l'hindouisme.
- La [mosquée de Saint-Pierre](#), ou Attyab oul Massâdjid
- La Mosquée de St Louis, inaugurée le 27 octobre 2002.
- Le [Temple Tashi Tcheulang Gawai Tsel](#). Il s'agit du premier temple [bouddhiste tibétain](#) édifié sur l'Île de la Réunion et la [zone océan indien](#). Il est situé à [Montvert les Hauts](#), qui surplombe Saint-Pierre et [Le Tampon](#). Il a été inauguré le 1^{er} septembre 2019²¹.

Économie

La commune compte quatre zones industrielles, une zone artisanale et une zone privée « Fredeline ». Elle héberge la Maison de l'entreprise de la [Chambre de commerce et d'industrie de La Réunion](#). Dans le quartier de [Pierrefonds](#), la commune compte aussi une [centrale solaire photovoltaïque](#) de 2,1 MW exploitée par [Akuo Energy](#) depuis 2009, couplée avec une exploitation de [citronnelle](#) et ouverte au [financement participatif](#) en 2017²². La commune est aussi dotée d'une

centrale électrique de pic (démarrage rapide pour faire face à une demande ponctuelle-turbine à combustion) de 40 mW dont le carburant utilisé est soit du FOD, soit de l'éthanol. Cette dernière, propriété de la société Albioma Saint Pierre a été construite par Bouygues Énergies et Services et mise en service début 2019. Les entreprises se répartissent par secteur d'activité :

- Agriculture, pêche 14,1 % ;
- Industrie agroalimentaire 2,7 % ;
- Industrie 4,6 % ;
- BTP 8,0 % ;
- Commerce 30,1 % ;
- Activités tertiaires 40,5 %.

En 2012, la ville de Saint-Pierre arrive deuxième au classement des agglomérations de [France](#) où la pauvreté est la plus forte après [Roubaix](#), le taux de pauvreté y est de 46 % et le revenu médian des ménages de 631 euros. Les villes du [Tampon](#) et de [Saint-Paul](#) suivent à la troisième et quatrième places, devant la ville d'[Aubervilliers23](#), ^[source]

Environnement



L'extrémité sud du lagon de St Pierre, à « Terre Sainte ».

Lagon

Article détaillé : [Biodiversité marine des lagons de La Réunion](#).

Saint-Pierre fait partie des quelques villes réunionnaises disposant d'un [lagon](#) où la baignade est possible, en l'occurrence parmi les quatre principaux bassins coralliens de l'île. La [barrière de corail](#) bloque ainsi les vagues et délimite un platier peu profond où l'eau est calme et chaude, et le rivage bordé de sable blanc. La biodiversité marine y est importante et parfois spectaculaire, et une

communauté de plongeurs et photographes sous-marins y est active²⁴.

Il existe aussi une plate-forme récifale attenante à ce lagon au lieu-dit « Terre Sainte ».

Culture locale et patrimoine

Lieux et monuments

Article connexe : [Liste des monuments historiques de Saint-Pierre \(La Réunion\)](#).

Le pays de **Saint-Pierre - Saint-Louis** est classé [pays d'art et d'histoire](#). On peut y voir notamment l'[église Saint-Pierre-Saint-Paul](#) et son [presbytère](#), la [chapelle Notre-Dame-de-Lourdes](#), le [cimetière de Saint-Pierre](#), le [temple des Casernes](#), le [temple Narassingua Peroumal](#).



[Mairie de Saint-Pierre](#) dans l'ancien bâtiment de la [Compagnie des Indes](#).



Monument aux morts²⁵.

-



Mosquée de St Louis, inaugurée le 27 octobre 2002.

La ville compte plusieurs bâtiments protégés, voir [Liste des monuments historiques de Saint-Pierre \(La Réunion\)](#).

Culture

- Un centre d'arts plastiques et visuels va voir le jour à l'emplacement de l'[ancien tribunal de première instance de Saint-Pierre](#), ce sera un lieu de création, d'expérimentation, de recherche et de diffusion confrontant la création régionale, nationale et internationale. Il abritera, dans ses 200 m² de réserves, la collection de la ville et sera en mesure, dans une optique de mutualisation des moyens, d'héberger d'autres collections publiques de l'île.
- La [Capitainerie](#), avec sa salle d'exposition de grande capacité, abrite la galerie municipale, destinée à la diffusion des œuvres de la collection ainsi qu'à celles des artistes du territoire.
- Une salle de spectacle rénovée, le Kerveguen, pouvant accueillir jusqu'à 700 personnes debout²⁶, qui a reçu le prix d'architecture de la Réunion en 2018²⁷.
- Le théâtre Lucet-Langenier.
- Deux cinémas, le Rex et Moulin-à-café.
- La médiathèque [Raphaël Barquissau](#), qui porte le [Salon du livre Athéna](#).

Personnalités liées à la commune

Les personnalités suivantes sont nées ou ont vécu à Saint-Pierre :

- [Jean-Baptiste Lislet Geoffroy \(1755-1836\)](#), [scientifique](#) qui fut membre de l'[Académie des sciences](#) ;
- [François Césaire de Mahy \(1830-1906\)](#), [homme politique](#) ;

- [Roland Cadet \(1861-1934\)](#), [général](#) ;
- [Gabriel Guist'hau \(1863-1931\)](#), [homme politique](#), [maire](#) de [Nantes](#) (1908-1910), puis [député](#) et [ministre](#) ;
- [Ary Leblond \(1880-1958\)](#), [écrivain](#) ;
- [Raphaël Barquissau \(1888-1961\)](#), [poète](#) et [historien](#) ;
- [Raphaël Babet \(1894-1957\)](#), homme politique qui fut député ;
- [Marie Colardeau](#), née Le Vigoureux de Kermorvan (1907-1996), première avocate de La Réunion, née et décédée à Saint-Pierre ;
- [Huguette Bello \(1950\)](#), [femme politique](#) ;
- [Michel Houellebecq \(1956\)](#), écrivain ;
- [Patrick Singaïny \(1969\)](#), écrivain et essayiste ;
- [Jackson Richardson \(1969\)](#), double champion du monde avec l'équipe de France de [handball](#) ;
- [Meddy Gerville \(1974\)](#), [pianiste](#) de [jazz](#) ;
- [Didier Agathe \(1975\)](#), [footballeur](#) français ;
- [Florent Sinama-Pongolle \(1984\)](#), [footballeur](#) français ;
- [Valérie Bègue \(1985\)](#), [Miss France 2008](#) ;
- [Thierry Gauliris \(1965\)](#), leader du groupe [Baster](#) ;
- [Gilbert Pounia \(1953\)](#), leader du groupe [Ziskakan](#), né dans le quartier de [Grands Bois](#) ;
- [Yves-Matthieu Dafreville \(1982\)](#), judoka français, 5^e aux [Jeux olympiques](#) de [Pékin](#).
- [Dimitri Payet \(1987\)](#), footballeur français, membre de l'équipe de France.

Autres personnalités liées à Saint-Pierre :

- [Thierry Lincou \(1976\)](#), champion du monde de [squash](#) ;
- [Sitarane](#), bandit et criminel ;
- [Willy Blain \(1978\)](#), boxeur professionnel (en [boxe anglaise](#)) ;
- [Cheikh El Hasnaoui \(1910-2002\)](#), [chanteur](#) et [musicien algérien](#) ([kabyle](#)) qui y décéda.

Héraldique



Les [armes](#) de Saint-Pierre se [blasonnent](#) ainsi : *Trois clefs d'or sur fond de gueules. La partie inférieure ornée d'une caravelle blanche, symbole du tricentenaire du peuplement de l'île en 1665 et la création du port de Saint-Pierre, premier pont de l'île, sur fond d'azur.*



Ville de Saint-Pierre au soir.



Port de Saint-Pierre.



Coucher du soleil à Saint-Pierre.

Voir aussi

Articles connexes

- [Ravine de l'Anse](#)
- [Mosquée de Saint-Pierre](#)
- [Scutia myrtina](#)
- [Temple Guan di](#)
- [Temple Tashi Tcheulang Gawai Tsel](#)

Liens externes

Sur les autres projets Wikimedia :

- [Saint-Pierre](#), sur Wikimedia Commons
- [Notices d'autorité](#)
 - [VIAF](#)

- [BnF \(données\)](#)
- [IdRef](#)
- [LCCN](#)
- [Israël](#)
- [Tchéquie](#)
- [WorldCat](#)
- Ressources relatives à la géographie  :
 - [Insee \(communes\)](#)
 - [Mindat.org](#)
- Ressource relative à plusieurs domaines  :
 - [Annuaire du service public français](#)
- Ressource relative à la musique  :
 - [MusicBrainz](#)
- [Site officiel](#) *[archive]* 
- [Site de l'office de tourisme intercommunal \(OTI\)Sud](#) *[archive]*

Notes

1. [↑] Selon le zonage des communes rurales et urbaines publié en novembre 2020, en application de la nouvelle définition de la ruralité validée le 14 novembre 2020 en comité interministériel des ruralités.
2. [↑] La notion d'[aire d'attraction des villes](#) a remplacé en octobre 2020 l'ancienne notion d'[aire urbaine](#), pour permettre des comparaisons cohérentes avec les autres pays de l'[Union européenne](#).
3. [↑] Par convention dans Wikipédia, le principe a été retenu de n’afficher dans le tableau des recensements et le graphique, pour les populations légales postérieures à 1999, que les populations correspondant à une enquête exhaustive de recensement pour les communes de moins de 10 000 habitants, et que les populations des années 2006, 2011, 2016, etc. pour les communes de plus de 10 000 habitants, ainsi que la dernière population légale publiée par l’Insee pour l'ensemble des communes.
4. [↑] Population municipale légale en vigueur au 1er janvier 2024, millésimée 2021, définie dans les limites territoriales en vigueur au 1er janvier 2023, date de référence statistique : 1er janvier 2021.

Références

1. ↑ « [Typologie urbain / rural](#) [archive] », sur observatoire-des-territoires.gouv.fr (consulté le 9 avril 2021).
2. ↑ « [Commune urbaine - définition](#) [archive] », sur le site de l'[Insee](#) (consulté le 9 avril 2021).
3. ↑ « [Comprendre la grille de densité](#) [archive] », sur observatoire-des-territoires.gouv.fr (consulté le 9 avril 2021).
4. ↑ « [Unité urbaine 2020 de Saint-Pierre](#) [archive] », sur insee.fr (consulté le 27 mars 2021).
5. ↑ « [Base des unités urbaines 2020](#) [archive] », sur insee.fr, 21 octobre 2020 (consulté le 27 mars 2021).
6. ↑ Vianney Costemalle, « [Toujours plus d'habitants dans les unités urbaines](#) [archive] », sur le site de l'[Institut national de la statistique et des études économiques](#), 21 octobre 2020 (consulté le 27 mars 2021).
7. ↑ « [Liste des communes composant l'aire d'attraction de Saint-Pierre - Le Tampon](#) [archive] », sur insee.fr (consulté le 9 avril 2021).
8. ↑ Marie-Pierre de Bellefon, Pascal Eusebio, Jocelyn Forest, Olivier Pégaz-Blanc et Raymond Warnod (Insee), « [En France, neuf personnes sur dix vivent dans l'aire d'attraction d'une ville](#) [archive] », sur insee.fr, 21 octobre 2020 (consulté le 9 avril 2021).
9. ↑ « [Les communes soumises à la loi littoral.](#) [archive] », sur observatoire-des-territoires.gouv.fr, 2021 (consulté le 9 avril 2021).
10. ↑ « [La loi littoral](#) »([Archive.org](#) • [Wikiwix](#) • [Archive.is](#) • [Google](#) • [Que faire ?](#)), sur collectivites-locales.gouv.fr (consulté le 9 avril 2021).
11. ↑ « [Loi relative à l'aménagement, la protection et la mise en valeur du littoral.](#) [archive] », sur cohesion-territoires.gouv.fr (consulté le 9 avril 2021).
12. ↑ [Revenir plus haut en :a b et c](#) Données légales 2016 (source : [INSEE](#))
13. ↑ [Revenir plus haut en :a b c et d](#) Données légales 2011 (source : [INSEE](#))
14. ↑ *Journal de l'île, Lundi 10 mars 2008, p. 11*
15. ↑ « [Bourrage d'urne supposé à Saint-Pierre : deux personnes en garde à vue](#) [archive] », sur ipreunion.com, 4 octobre 2019 (consulté le 6 octobre 2019).
16. ↑ [L'organisation du recensement](#) [archive], sur [insee.fr](#).
17. ↑ [Population selon le sexe et l'âge quinquennal de 1968 à 2013 - Recensements harmonisés - Séries départementales et communales](#) [archive]

18. [↑](#) pour les années [2006 \[archive\]](#), [2007 \[archive\]](#), [2008 \[archive\]](#), [2009 \[archive\]](#), [2010 \[archive\]](#), [2011 \[archive\]](#), [2012 \[archive\]](#), [2013 \[archive\]](#), [2014 \[archive\]](#), [2015 \[archive\]](#), [2016 \[archive\]](#), [2017 \[archive\]](#), [2018 \[archive\]](#), [2019 \[archive\]](#), [2020 \[archive\]](#) et [2021 \[archive\]](#)
19. [↑](#) [lycee.stcharles.fr \[archive\]](#)
20. [↑](#) [PIMENT \[archive\]](#)
21. [↑](#) « [\[PHOTOS/VIDÉOS\] Il a ouvert ses portes à Mont-vert les Hauts : A la découverte du premier temple bouddhiste tibétain de La Réunion \[archive\]](#) », sur Imaz Press Réunion: l'actualité de la Réunion en photos, 1er septembre 2019 (consulté le 9 mai 2020).
22. [↑](#) Philippe Stéphant, « *Akuo Energy invite les épargnants au financement participatif du solaire* », *Le Journal de l'Île*, 13 octobre 2017 ([lire en ligne \[archive\]](#)).
23. [↑](#) Enquête publiée par le journal [Les Échos](#) le 13 août 2012.
24. [↑](#) « [Petites merveilles sous-marines de Saint-Pierre \[archive\]](#) », sur [citoyennedestpierre.viabloga.com](#), 2015.
25. [↑](#) La liste des Saint-Pierrois tombés pendant la Grande Guerre (la liste commence de l'autre côté du monument).
26. [↑](#) OK, « [Le Kerveguen prend son envol](#) »([Archive.org](#) • [Wikiwix](#) • [Archive.is](#) • [Google](#) • [Que faire ?](#)), sur [Clicanoo.re](#) (consulté le 16 juin 2019).
27. [↑](#) « [Le Kerveguen - archi.re :: architectures à La Réunion \[archive\]](#) », sur [archi.re](#) (consulté le 16 juin 2019).

[v](#) • [m](#)

[Communes de La Réunion](#)

Classées par arrondissement

<p><u>Saint-Benoît</u></p>	<ul style="list-style-type: none"> • Bras-Panon • La Plaine-des-Palmistes • Saint-André • Saint-Benoît • Sainte-Rose • Salazie 	
<p><u>Saint-Denis</u></p>	<ul style="list-style-type: none"> • Saint-Denis • Sainte-Marie • Sainte-Suzanne 	
<p><u>Saint-Paul</u></p>	<ul style="list-style-type: none"> • La Possession • Le Port • Saint-Leu • Saint-Paul • Les Trois-Bassins 	
<p><u>Saint-Pierre</u></p>	<ul style="list-style-type: none"> • Cilaos • Entre-Deux • L'Étang-Salé • Le Tampon • Les Avirons • Petite-Île • Saint-Joseph • Saint-Louis • Saint-Philippe • Saint-Pierre • - 	

Le **groupe hospitalier Sud Réunion**, est un centre hospitalier [français](#) situé sur le territoire communal de [Saint-Pierre](#), à l'île de [La Réunion](#). Il s'agit du principal établissement sanitaire de ce [département d'outre-mer](#) de l'[océan Indien](#) avec le [centre hospitalier Félix-Guyon](#) établi à [Saint-Denis](#). Ces deux hôpitaux constituent depuis 2007 le centre hospitalier régional de La Réunion, devenu en 2012 le [centre hospitalier universitaire de La Réunion](#).

Le groupe hospitalier Sud Réunion regroupe l'hôpital [Paul-Alfred Isautier](#) encore



dénommé hôpital de Terre Rouge et les hôpitaux de Saint-Joseph, Saint-Louis et Cilaos. L'ensemble propose une offre de soins de plus de 1 000 lits, dont des lits de psychiatrie et de soins de suites de réadaptation.

Contacts

- Adresse : GHSR BP350 97448 Saint-Pierre CEDEX
- Téléphone : standard 02 62 35 90 00

Voir aussi

Liens externes

- [Notices d'autorité](#)  :
 - [VIAF](#)
 - [IdRef](#)
- Ressources relatives à la santé  :
 - [Assurance maladie](#) [\[archive\]](#)
 - [Fédération hospitalière de France \(établissements\)](#) [\[archive\]](#)
 - [Fichier national des établissements sanitaires et sociaux](#) [\[archive\]](#)
 - [Hopital.fr \(établissements\)](#) [\[archive\]](#)
- [site internet du GHSR](#) [\[archive\]](#)
- [site internet du CHR de La Réunion](#) [\[archive\]](#)
-

source : wikipedia