

**Tournoi de golf : 30 août 2024 au
golf des lacs de Taylor dans le
Michigan**



AYF-YOARF OLYMPICS OPEN GOLF TOURNAMENT

AUGUST 30TH, 2024

\$150 ENTRY



LAKES OF TAYLOR GOLF COURSE
25505 NORTHLINE RD, TAYLOR, MI 48180

7-8 AM - DRIVING RANGE ACCESS

8 AM - SHOTGUN START

ENTRY FEE INCLUDES:

LUNCH AT THE TURN

2 HOUR OPEN BAR

PRIZES FOLLOWING THE TOURNAMENT

**LAST
DAY**



Aujourd'hui est le DERNIER JOUR pour vous inscrire au golf à l'Open Olympique AYF à Détroit cette année !

Vous regrettez le bon vieux temps des compétitions aux Jeux olympiques de l'AYF ?

Dépoussiérez vos clubs et jouez sur les liens avec les membres, les anciens, les supporters et les amis de l'AYF !

Remarque : le départ en fusil de chasse commencera à **8 h 00 précises** .

[Anciens élèves, amis, sympathisants - inscrivez-vous ici !](#)




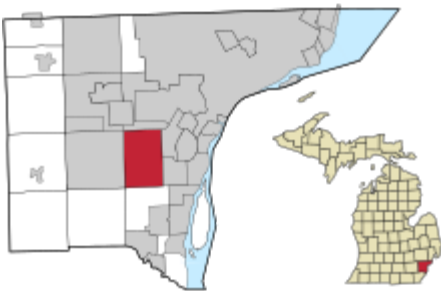
photo : D.R.

Taylor



Géographie

| | |
|-----------------------|--|
| Pays |  États-Unis |
| État | Michigan |
| Comté | comté de Wayne |
| Superficie | 61,21 km ² (2010) |
| Surface en eau | 0,16 % |
| Altitude | 187 m |
| Coordonnées | 42° 14′ 27″ N, 83° 16′ 11″ O |



Démographie

| | |
|-------------------|-------------------------------------|
| Population | 63 409 hab. (2020) |
| Densité | 1 035,9 hab./km ² (2020) |





Fonctionnement

| | |
|---------------|-------------------------------------|
| Statut | Cité aux États-Unis |
|---------------|-------------------------------------|

Histoire

| | |
|------------------|----------------------|
| Fondation | 1847 |
|------------------|----------------------|

Identifiants

| | |
|-------------------------|--|
| Code postal | 48180  |
| <u>Code FIPS</u> | 26-79000  |
| <u>GNIS</u> | <u>1614609</u> , <u>1627153</u>  |
| Site web | (en) www.cityoftaylor.com  |



[Wikimedia](#) | © [OpenStreetMap](#)



[modifier](#) - [modifier le code](#) - [modifier Wikidata](#) 

Taylor est une [ville](#) située dans l'[État américain](#) du [Michigan](#). Située dans le [comté](#) de [Wayne](#), elle est une banlieue de [Détroit](#). Sa population est de 65 868 habitants.

Démographie

| Historique des recensements | | | |
|-----------------------------|--------|----------------|-------------------------|
| Ann. | Pop. | | %± |
| 1970 | 70 020 | | — |
| 1980 | 77 568 | ▲ | +10,78 % |
| 1990 | 70 811 | ▼ | −8,71 % |
| 2000 | 65 868 | ▼ | −6,98 % |
| 2010 | 63 131 | ▼ | −4,16 % |

Composition de la population en % (2010)^{1,2}

| Groupe | Taylor |  Michigan |  États-Unis |
|---------------------------------|--------|---|---|
| Blancs | 78,0 | 79,0 | 72,4 |
| Afro-Américains | 15,9 | 14,2 | 12,6 |
| Métis | 2,6 | 2,3 | 2,9 |
| Asiatiques | 1,8 | 2,4 | 4,8 |
| Autres | 1,3 | 1,5 | 6,4 |
| Amérindiens | 0,5 | 0,6 | 0,9 |

| | | | |
|--|------------|------------|------------|
| Total | 100 | 100 | 100 |
| | | | |
| <u>Latino-Américains</u> | 5,1 | 4,4 | 16,7 |