

Bonnes vacances à Glendale , Californie

Glendale (en anglais [ˈglɛndɛɪl]) est une [ville](#) du [comté de Los Angeles](#), dans l'État de [Californie](#), aux [États-Unis](#).

Géographie

Glendale s'étend au bout de la partie est de la [vallée de San Fernando](#), est coupée en deux par les [Verdugo Mountains \(en\)](#). Elle est une banlieue importante au sein du [Grand Los Angeles](#). La ville est bordée au sud-ouest par le [Atwater Village \(en\)](#), un quartier de [Los Angeles](#), à l'ouest par [Burbank](#), au nord-ouest par le quartier [Sunland-Tujunga](#) et la ville de [La Cañada Flintridge](#) et enfin à l'est par [Pasadena](#).

Au recensement de 2010, la ville avait une population totale de 191 719 habitants, faisant de Glendale la troisième ville du Comté de Los Angeles. Glendale est également connue pour abriter **l'une des plus grandes communautés [arméniennes](#) des États-Unis**.

Économie

C'est à Glendale que se trouve le **siège pour les États-Unis de [Nestlé](#), la multinationale suisse**. Glendale a été la première ville du monde à accueillir un [Apple Store](#), le 19 mai 2001.

Politique et administration

Liste des maires successifs

Période		Identité	Étiquette	Qualité
<i>Les données manquantes sont à compléter.</i>				
avril 2011	avril 2012	Laura Friedman		
avril 2012	avril 2013	Frank Quintero		
avril 2013	avril 2014	Dave Weaver		
avril 2014		Zareh Sinanyan		

Démographie

Article détaillé : [Arméno-Américains](#).

Historique des recensements			
Ann.	Pop.		%±
1910	2 746		—
1920	13 536	▲	+392,94 %
1930	62 736	▲	+363,48 %
1940	82 582	▲	+31,63 %
1950	95 702	▲	+15,89 %
1960	119 442	▲	+24,81 %
1970	132 664	▲	+11,07 %
1980	139 060	▲	+4,82 %
1990	180 038	▲	+29,47 %
2000	194 973	▲	+8,3 %
2010	191 719	▼	−1,67 %
2020	196 543	▲	+2,52 %
Est. 2023	187 050	1 ▼	−4,83 %

Selon le [recensement de 2000](#) du [Bureau du recensement des États-Unis](#), il y a 194 973 habitants dans la ville, 71 805 ménages et 49 617 familles. Sa [densité de population](#) est de 2456,1 hab/km².



Les familles arméniennes sont installées dans la ville depuis les années

1920 mais la plus grande vague d'immigration date des années 1970. Les Arméniens d'origine sont bien intégrés à la ville, avec de nombreux commerces, plusieurs écoles arméniennes et organisations culturelles dédiées. Glendale a le plus grand pourcentage d'Arméniens, dont la plupart sont arrivés dans la ville durant les 20 dernières années. La ville est l'un des plus grands foyers de peuplement d'Arméniens en dehors de l'Arménie. D'après les recensements officiels de 2000, quelque 65 000 Arméniens vivent à Glendale (environ 34 % de la population).

Parmi les 71 805 foyers, 32,9 % comptaient un ou des enfants de moins de 18 ans, 52,3 % étaient des couples mariés vivant ensemble, 11,8 % avaient un chef de famille féminin sans mari, et 30,9 % étaient des foyers non familiaux. 25,7 % des foyers étaient constitués d'un individu vivant seul et 8,7 % d'un individu seul de 65 ou plus. Le nombre moyen de personnes par foyer était de 2,68 et la famille moyenne comptait 3,27 membres.

De toute la population de la ville, 22,4 % avaient moins de 18 ans, 8,4 % avaient entre 18 et 24 ans, 32,2 % de 25 à 44 ans, 23,1 % de 45 à 64 ans, et 13,9 % 65 ans et plus. L'âge médian était de 38 ans. Pour environ 100 femmes il y avait 91,3 hommes. Pour 100 femmes de 18 ans et plus, il y avait 88 hommes.

Composition de la population en % (2010)^{2,3}

Groupe	Glendale	 Californie	 États-Unis
Blancs	71,1	57,6	72,4
Asiatiques	16,4	13,1	4,8
Autres	6,3	17,0	6,2
Métis	4,5	4,9	2,9
Afro-Américains	1,3	6,2	12,6
Amérindiens	0,3	1,0	0,9
Océaniens	0,1	0,4	0,2
Total	100	100	100
Hispaniques et Latino-Américains	17,4	37,6	16,7

Selon l'*American Community Survey*, en 2010, **37,00 % de la population âgée de plus de 5 ans déclare parler l'arménien à la maison, 30,34 % l'anglais,**

13,95 % l'espagnol, 5,77 % le tagalog, 4,32 % le coréen, 1,20 % le persan, 1,13 % une langue chinoise, 1,05 % le russe, 1,02 % l'arabe, 0,51 % le japonais et 3,71 % une autre langue⁴.

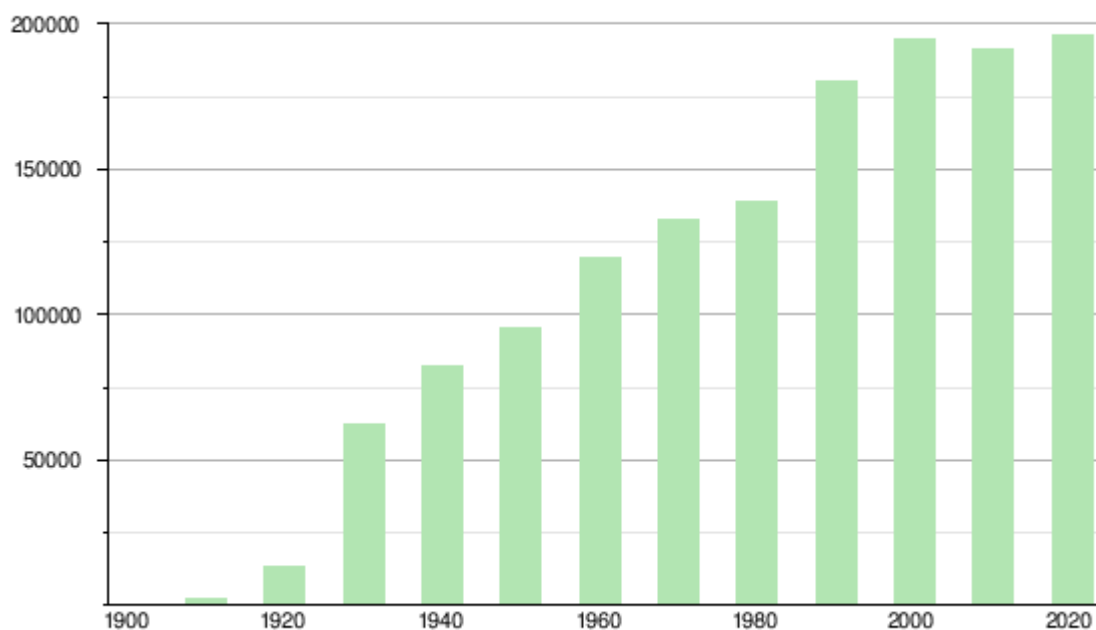
Évolution démographique

1910	1920	1930	1940	1950	1960
2 746	13 536	62 736	82 582	95 702	119 442

Évolution démographique, suite (1)

1970	1980	1990	2000	2010	2020
132 664	139 060	180 038	194 973	191 719	196 543

(Sources : [Recensement des États-Unis](#))



Transports

Glendale est desservi par l'[aéroport Bob-Hope](#).

Les autoroutes [Golden State](#), [Ventura](#), [Glendale](#) et [Foothill](#) traversent la ville.

Personnalités liées à Glendale

Voir les catégories : [Naissance à Glendale \(Californie\)](#) et [Décès à Glendale \(Californie\)](#).

Autres

La ville est connue pour son cimetière, le [Forest Lawn Memorial Park](#), où reposent de nombreuses célébrités.

Notes et références....

source : wikipedia

photo : D.R.