

Pas de souci à Chouchi (on dirait le titre d'un OSS 117) : l'ECO(nomie) de 10 pays musulmans

A la une de Bengü Turk du 10/10/2023;

"La ville azerbaïdjanaise de Chouchi (Choucha en turc) (*) a accueilli la 27e réunion des ministres des Affaires Étrangères de 'l'Organisation de la Coopération économique' ECO(**).

Hakan Fidan, le ministre turc des Affaires Étrangères est arrivé à Fuzuli et accompagné par son homologue azerbaïdjanais s'est rendu à Chouchi.

Prenant la parole lors de la réunion, Hakan Fidan a déclaré ;" Il est temps de saisir toutes les opportunités pour une paix, une stabilité et une sécurité durable dans le Caucase de Sud. Il a également exprimé la satisfaction de sa visite à Chouchi "car organiser une réunion dans Chouchi est une source de bonheur et de fierté. Nous félicitons nos frères azerbaïdjanais qui ont mis fin à trente ans d'occupation et éliminé une injustice historique".

Informant les participants de la situation dans la région et des développements après la deuxième guerre du (Haut, ndlr) Karabakh ,le ministre azerbaïdjanais Ceyhun Bayramov a détaillé les récentes opérations antiterroristes et le processus d'intégration des Arméniens.

Selon Bayramov l'Azerbaïdjan est déterminé à poursuivre le processus de *normalisation* des relations et faire progresser la réintégration des citoyens arméniens vivant sur le territoire azerbaïdjanais.

(*) Pour attester que Chouchi est une ville arménienne voir sur YouTube (en arménien) l'exposé d'Abel Manoukian ,intitulé ;" Les missionnaires suisses et la renaissance culturelle à Chouchi de 1823 à 1835 "

Les missionnaires témoignent de l'omniprésence arménienne à Chouchi et de l'absence totale des Azéris .

(**) Les pays **membres** démocrates de **l'ECO** sont ; la Turquie, l'Iran, l'Azerbaïdjan, le Pakistan,le Kirgizistan,le Kazakstan, l'Ouzbékistan, l'Afghanistan ,le Tadjikistan et le Turkménistan.

Zaven Gudsuz zaven471@hotmail.com (ancien élève des collèges mekhitaristes d'Istanbul & de Sèvres



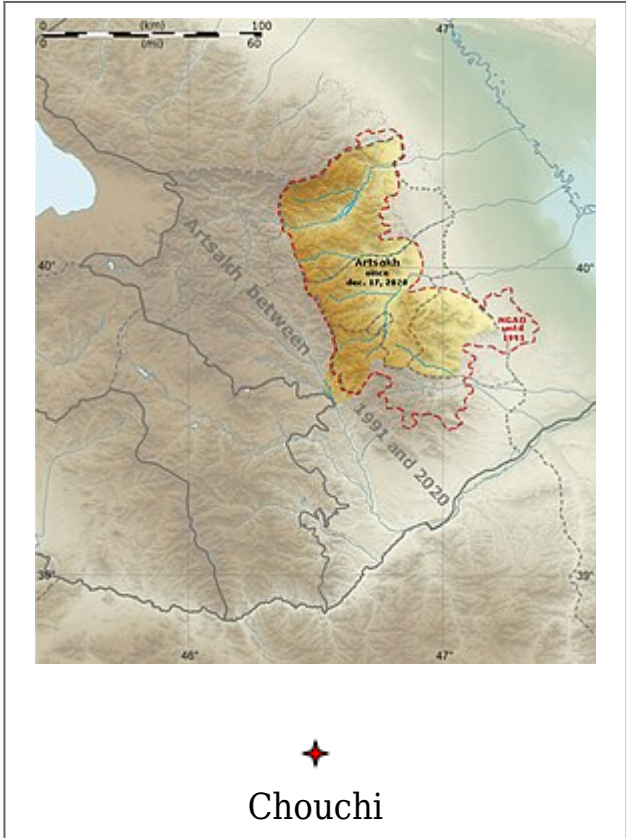

diplômé d'économie de l'Université de Nantes en France.

L'Asie centrale est composée de cinq pays, le Kazakhstan, le Kirghizistan, le

Tadjikistan, le Turkménistan et l'Ouzbékistan, qui ont obtenu leur indépendance lors de la dissolution de l'Union soviétique en 1991. Ils ont par la suite emprunté des trajectoires de développement différentes. Néanmoins, ils sont confrontés à des défis similaires en termes de développement, tels qu'un accès limité de leur population aux processus de décision publics et des difficultés à mettre en place une économie diversifiée.

Chouchi

Chouchi Choucha	
	
	
Vue de la cathédrale Ghazanchetsots , située à Chouchi.	
Noms	
Nom arménien	Շուշի
Nom azerbaïdjanais	Şuşa
Administration	
Maire	Artsvik Sarkissian
Démographie	
Gentilé	Chouchetsi
Population	4 446 hab. (2015)

Géographie	
<u>Coordonnées</u>	39° 45′ 30″ nord, 46° 44′ 54″ est
<u>Altitude</u>	Min. 1 800 m Max. 1 400 m
Revendications	
 <u>Haut-Karabagh</u>	Revendique la ville
 <u>Azerbaïdjan</u>	Contrôle la ville
Localisation	
Géolocalisation sur la carte : Haut-Karabagh	
 <p style="text-align: center;">Chouchi</p>	
modifier 	

Choucha (en azerbaïdjanais : Şuşa¹) ou **Chouchi** (en [arménien](#) : Շուշի) est une ville du [Karabagh](#), contrôlée par l'[Azerbaïdjan](#) depuis la [guerre de 2020 au Haut-Karabagh](#), mais revendiquée par la [République d'Artsakh](#)². À partir de [1992](#), la quasi-totalité de la population est [arménienne](#), les populations [azéries](#) ayant fui la région durant la [guerre du Haut-Karabagh](#). La ville de Choucha comptait [4 446 habitants](#)³ en 2015.

Elle repasse officiellement sous le contrôle de l'[Azerbaïdjan](#) dans le cadre de

[l'accord de cessez-le-feu sur le Haut-Karabakh du 10 novembre 2020](#).

Le 31 juillet 2023, le président [Ilham Aliyev](#) a signé un décret portant instauration du 8 novembre comme le jour de la ville de Choucha⁵.

Géographie

Chouchi est située au centre du [Haut-Karabagh](#), à une quarantaine de kilomètres de la frontière avec l'[Arménie](#). Elle est perchée à une altitude comprise entre 1 400 et 1 800 m.

Histoire


Les premières mentions de la ville apparaissent au [Moyen Âge](#). La ville et la forteresse de Chouchi sont ensuite mentionnées en tant qu'élément important d'un des districts militaires d'[Arménie orientale](#) qui joue un rôle clef dans la campagne du commandant arménien [Avan Yuzbashi \(en\)](#), soutien de [David Bek](#), contre les forces [ottomanes](#) ayant envahi le [Caucase](#) du Sud dans les années 1720-1730⁶. Situées dans le [mélakat arménien de Varanda](#), elles sont ainsi mentionnées en 1725 dans un rapport de Kehva Chelebi, chargé de la correspondance entre les [méliks du Karabagh](#) et les autorités [russes](#)⁷. La forteresse entre ensuite à la fin des années 1760 en possession de Panah Ali Khan⁸, fondateur du [khanat du Karabagh](#), peut-être par tromperie⁹.



[Forteresse de Chouchi](#) en 2021.



Monument à la prise de la ville par les Arméniens.



Mausolée de Molla Panah Vaguif en septembre 2021.



Les ruines de [Hacı Quluların mülkü \(az\)](#) à Chouchi, datant du xix^e siècle, en septembre 2021.

Selon une autre version, défendue par des historiens [azerbaïdjanais](#), la ville est fondée en [1750](#) par Panah Ali Khan [10](#).

La période qui suit est marquée par des conflits répétés avec la [Perse](#) voisine.

Au xix^e siècle, l'influence russe sur le [Caucase](#) ne cesse de grandir et, en [1805](#), le Karabagh est intégré à l'[Empire russe](#). Durant la [guerre russo-persane de 1826-1828](#), la [citadelle](#) de Chouchi résiste durant plusieurs mois sans jamais être prise. Par la suite, la ville ne cesse de croître grâce aux vagues successives d'immigration, notamment d'Arméniens quittant la Perse.

En [1830](#), la ville est divisée en deux parties. Les quartiers de l'est de la ville sont habités par les populations [turcophones](#) tandis que les Arméniens peuplent les quartiers ouest, plus en hauteur.



La ville après les pogroms anti-arméniens.

Les premières tensions entre les deux ethnies ont lieu au début du xx^e siècle. La population arménienne n'a cessé de croître au xix^e siècle et toute la région est en proie à des tensions entre les populations musulmanes et arméniennes. De plus, en périphérie de la Russie, ce début de siècle est marqué, outre la [révolution bolchévique](#), par la recherche d'autonomies territoriale et culturelle et le Caucase n'y échappe pas. Le 5 août 1905, les premières tensions entre les deux ethnies éclatent et des centaines de personnes sont tuées et plus de 200 maisons brûlées ; ces violences s'inscrivent dans le cadre des [massacres arméno-tatars de 1905-1907](#).

À la fin de la [Première Guerre mondiale](#), après la chute de l'[Empire ottoman](#), le Karabagh est occupé par les troupes [britanniques](#). Son commandement désigne

l'Azerbaïdjan pour gouverner le Karabagh. Son Conseil accepte de coopérer avec [Bakou](#) en attendant que le sort de la région soit réglé par la [conférence de paix de Paris](#).

Mais à l'été [1919](#), la tension monte et 700 chrétiens de la ville sont massacrés par les [Tatars](#). La tension culmine avec la révolte arménienne fortement réprimée par l'armée azerbaïdjanaise. La situation s'envenime et plus de 20 000 Arméniens sont massacrés durant le [pogrom de mars 1920](#).

Peu de temps après, l'[Armée rouge](#) envahit l'Azerbaïdjan puis l'Arménie. En [1923](#), malgré les promesses bolchéviques faites aux Arméniens, le Haut-Karabagh devient une région autonome au sein de la nouvelle [RSS d'Azerbaïdjan](#). Après les pogroms de 1920, Chouchi n'est plus qu'une petite ville de 5 000 habitants et laisse le titre de capitale de région à la ville voisine de [Stepanakert](#).

La ville reste en ruines jusque dans les [années 1960](#) où l'on remarque son potentiel touristique. Dans les années [1970](#), les touristes viennent de toute l'[Union soviétique](#) se reposer à Chouchi et profiter des paysages montagneux de toute la région.

Avec la guerre et la prise de la ville par les [Arméniens](#) le 9 mai 1992, des quartiers entiers ont été ravagés et restent aujourd'hui encore en ruines.

Lors de la [guerre de 2020 au Haut-Karabagh](#), des frappes aériennes azéries contre la ville de Chouchi le 8 octobre font plusieurs blessés et causent des [dégâts importants à la cathédrale](#)¹¹. Lors d'une allocution télévisée, le président azerbaïdjanais annonce le 8 novembre 2020¹² avoir repris la ville¹³.

Population

Recensements (*) ou estimations de la population^{14,15} :

Évolution démographique

1897 *	1923 *	1926 *	1939 *	1959 *
25 881	6 976	5 107	5 424	6 117

Évolution démographique, suite (1)

1970 *	1979 *	1989 *	2002	2005
8 693	11 729	15 039	3 000	3 191

Évolution démographique, suite (2)

2007	2008	2009	2010	2011
3 320	3 429	3 599	3 880	4 136

Évolution démographique, suite (3)

2013	-	-	-	-
4 300	-	-	-	-

Personnalités nées à Chouchi

Voir la catégorie : [Naissance à Chouchi](#).

Culture et patrimoine

- La [cathédrale arménienne Ghazanchetsots](#) a été inaugurée
- L'[église](#) Kanach Zham, a été ouverte en 1818.
- La [mosquée Yukhari Govhar Agha](#) a été construite entre 1768 et 1885 dans la partie haute de la ville.
- La [mosquée Achaghi Govhar Agha](#) a été construite en 1874-1875 dans la partie basse de la ville.
- La [mosquée Mamayi](#) est située dans la partie haute de la ville.
- L'ancienne [mosquée de Mardinli](#).
- La [mosquée de Gouyoulougue](#).
- Le [théâtre national de drame musical de Choucha](#)
- Le mausolée de [Molla Panah Vaguif](#), inauguré en 1982 et restauré en 2021.
- Un [musée de l'histoire du Karabakh](#) a ouvert en 1991 mais a été fermé en 1992 en raison de l'occupation de la ville.

Chouchi est considérée comme étant le berceau de la musique et de la poésie azerbaïdjanaïses et l'un des principaux centres de la culture azerbaïdjanaïse¹⁶, ayant été déclarée capitale culturelle de l'Azerbaïdjan en janvier 2021^{17,18}.

Chouchi dans le cinéma

- [Le Murmure des ruines](#), réalisé par Liliane de Kermadec

Références

