



Goris : une ville d'Arménie

Goris (en [arménien](#) : Գորիս), est une ville située au sud-est de l'[Arménie](#), dans la région de [Syunik](#).

Géographie

Situation

La ville est située près de la frontière de l'[Azerbaïdjan](#), et sur la route menant à l'[Iran](#), à 254 km d'[Erevan](#) et à 67 km de [Kapan](#), la capitale régionale². Située à une trentaine de kilomètres de la frontière avec le [Haut-Karabagh](#)³, la ville est traversée par la route M2 en direction d'Erevan au nord et de Kapan et de l'[Iran](#) au sud. La route M12 prend naissance au nord de la ville et mène à [Chouchi](#) et [Stepanakert](#) au Haut-Karabagh.

	Verishen Akner	Verishen Khndzoresk	Khndzoresk	
	(territoire non attribué)	<i>N</i>	Khndzoresk Hartashen	
		<i>O Goris E</i>		
		<i>S</i>		
	(territoire non attribué)	Karahunj	Hartashen	



Les montagnes du [Zangueour](#).

▪



▪

Route menant à Goris.

▪



▪

Cheminées de fée à Goris.

Topographie

Goris est construite dans une cuvette au pied de collines et de montagnes verdoyantes. Son site très encaissé est dominé par des [cheminées de fée](#) (hautes de 10 à 20 m⁴) qui se sont créées sous l'action de l'érosion dans les [tufs volcaniques](#). L'altitude y varie entre 1 250 et 1 520 m².

Hydrographie

La ville est située de part et d'autre de la Goris, un [affluent](#) du [Vorotan5](#).

Climat

Le climat de Goris est de type [continental](#).

Relevé météorologique de Goris

Mois	jan.	fév.	mars	avril	mai	juin	jui.	août	sep.	oct.	nov.	déc.	année
Température minimale moyenne (°C)	-3	-2	0	4	6	9	11	10	9	4	3	-1	4,2
Température maximale moyenne (°C)	1	2	5	10	10	14	16	16	15	9	7	3	9
Précipitations (mm)	6	12	18	36	48	33	6	12	9	24	15	15	19,5
Nombre de jours avec précipitations	5	5	8	10	9	7	4	4	6	7	6	7	6,5

Source : World Weather Online⁶

<u>Diagramme climatique</u>											
J	F	M	A	M	J	J	A	S	O	N	D
1	2	5	10	10	14	16	16	15	9	7	3
-3	-2	0	4	6	9	11	10	9	4	3	-1
6	12	18	36	48	33	6	12	9	24	15	15
Moyennes : • Temp. maxi et mini °C • Précipitation mm											

Territoire

La communauté couvre 5 039 hectares, dont :

- 4 035 ha de terrains agricoles ;
- 49 ha de terrains industriels ;
- 5 ha alloués aux infrastructures énergétiques, de transport, de communication, etc. ;
- 58 ha d'aires protégées ;
- 255 ha de forêts ;
- 28 ha d'eau².

Histoire

Initialement fondée sur la rive gauche de la rivière locale et en partie constituée de bâtiments [troglodytes](#)⁴, Goris est située sur la route médiévale du sel reliant le [Nakhitchevan](#) et le [Zanguezour](#) à l'[Artsakh](#) et à l'[Asie centrale](#)⁵. Après [1870](#), elle se développe sur la rive droite et devient la quatrième ville d'[Arménie orientale](#)⁵. Elle est par ailleurs le chef-lieu de l'[ouiezd](#) de Zanguezour, dans le [gouvernement d'Elizavetpol](#)⁷. La ville est ensuite un centre de la résistance à la soviétisation, menée par [Garéguine Njdeh](#), jusqu'au [2 juillet 1921](#)⁵. À partir des années [1950](#), la ville se développe sans trop changer de plan [urbanistique](#)⁵.

Ville de garnison, Goris s'est développée à l'époque [soviétique](#), mais a conservé dans son centre des immeubles du xix^e siècle avec leurs balcons de bois caractéristiques³. Elle devient par ailleurs à la même époque le centre du [raion](#) du même nom au sein de la [République socialiste soviétique d'Arménie](#)⁸.

Elle garde un rôle militaire important en raison de la proximité du [Haut-Karabagh](#), même si elle a aussi souffert de destructions lors de la [guerre](#) ayant opposé l'Arménie à l'[Azerbaïdjan](#) à propos de ce territoire.



Maison traditionnelle avec balcon de bois dans le centre de Goris.



Immeuble avec balcon de bois à Goris.

-



Carte de l'Arménie soviétique et de ses raions.

Politique et administration

La ville est dirigée par un [maire](#) (ou plus correctement le chef de la communauté) et un conseil de quinze membres élus pour quatre ans.

Liste des maires successifs

Période		Identité	Étiquette	Qualité
<i>Les données manquantes sont à compléter.</i>				
1996	1999	Souren Khachatryan		
2000	2014	Nelson Voskanian	Parti républicain d'Arménie	
2014	2017	Adunts Vachagan		
2017	En cours	Arouch Arouchanian	Parti de la renaissance	

Économie

L'économie de la ville repose principalement sur l'[industrie](#) ([production d'électricité](#), aliments, textiles, aluminium, métaux, bois, etc.)⁹.

Transports

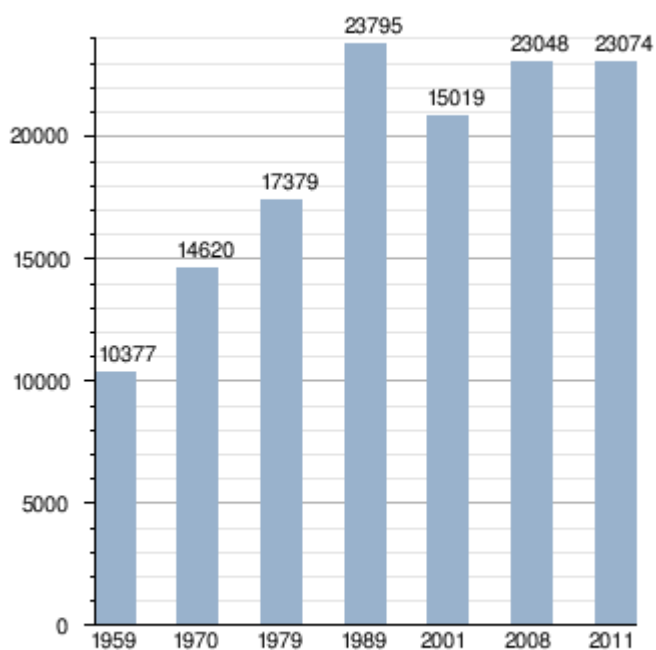
La ville est dotée d'un [aéroport](#), autrefois en liaison avec l'[aéroport Erebouni](#) d'[Erevan](#)¹⁰.

Démographie

En 2001, la population s'élevait officiellement à 20 840 habitants¹¹, mais des années d'émigration, principalement dans les [années 1990](#), font penser qu'elle doit à peine dépasser les 10 000¹². Elle compte toutefois officiellement 23 074 habitants en [2019](#).

Évolution démographique de Goris

1959	1970	1979	1989	2001	2008	2011
10 377 ¹³	14 620 ¹⁴	17 379 ¹⁵	23 795 ¹⁶	20 840 ¹¹	23 048 ¹⁷	23 074 ⁹



Religion

Goris est le siège du diocèse [apostolique arménien](#) du Syunik¹⁸.



▪

Siège du diocèse.

▪



▪

Saint-Grégoire-l'Illuminateur.

Tourisme

La ville possède deux musées :

- le musée local,
- le musée [Aksel Bakounts4](#).

Jumelages

-  [Niasvij \(Biélorussie\)](#)
-  [Vienne \(France\)](#) depuis [1992 19](#)

Personnalités nées à Goris

Voir la catégorie : [Naissance à Goris](#).

Notes et références

- ↑ (hy+en) « [Central Electoral Commission of the Republic of Armenia](#) » [[archive](#)] (consulté le 11 septembre 2012).

Pour obtenir la page en anglais, cliquez en haut à droite sur « English » ; ensuite, dans le menu vertical de gauche, cliquez sur « Elections », puis sur « Head of Community » et sélectionnez la dernière élection correspondant à la communauté voulue.

2. ↑ [Revenir plus haut en :a b et c](#) (hy) « [Գորիսը](#) » [archive], sur syunik.gov.am (consulté le 27 septembre 2012).
3. ↑ [Revenir plus haut en :a et b](#) Dominique Auzias et Jean-Paul Labourdette, *Arménie*, Petit Futé, 2009 (ISBN 9782746925342), p. 264.
4. ↑ [Revenir plus haut en :a b et c](#) Sèda Mavian, *Arménie*, coll. « Guides Évasion », Hachette, Paris, 2006 (ISBN 978-2-01-240509-7), p. 200.
5. ↑ [Revenir plus haut en :a b c d et e](#) Sèda Mavian, *op. cit.*, p. 199.
6. ↑ (en) « [Goris](#) » [archive], sur worldweatheronline.com (consulté le 29 mars 2012).
7. ↑ (en) Robert H. Hewsen, *Armenia: A historical Atlas*, The University of Chicago Press, Chicago et Londres, 2001 (ISBN 0-226-33228-4), p. 219.
8. ↑ (en) Robert H. Hewsen, *op. cit.*, p. 249.
9. ↑ [Revenir plus haut en :a b et c](#) (hy+en) ArmStat, *Marzes of the Republic of Armenia in figures*, « [RA Syunik Marz](#) » [archive], 2011 (consulté le 27 septembre 2012).
10. ↑ Krikor Amirzayan, « [L'Arménie envisage de relancer l'activité des petits aéroports au Sud du pays](#) » [archive], sur Nouvelles d'Arménie Magazine, 26 janvier 2013 (consulté le 26 janvier 2013).
11. ↑ [Revenir plus haut en :a et b](#) (hy+ru+en) ArmStat, *RA 2001 Population and Housing Census Results*, « [RA Syunik Marz](#) » [archive] (consulté le 28 mars 2011).
12. ↑ (hy) Nariné Avedyan, « [Գորիսում մի 10 000 մարդ հազիվ մնացած լինի](#) » (*Il reste à peine 10 000 personnes à Goris*) dans Jamanak, 13 juin 2006 [[lire en ligne](#) [archive] (page consultée le 25 octobre 2008)].
13. ↑ (ru) « [Перепись населения СССР 1959 года — Армянская ССР](#) » [archive], sur <http://www.webgeo.ru/> [archive] (consulté le 27 septembre 2012).
14. ↑ (ru) « [Перепись населения СССР 1970 года — Армянская ССР](#) » [archive], sur <http://www.webgeo.ru/> [archive] (consulté le 27 septembre 2012).
15. ↑ (ru) « [Перепись населения СССР 1979 года — Армянская ССР](#) » [archive], sur <http://www.webgeo.ru/> [archive] (consulté le 27 septembre 2012).

- 2012).
16. (ru) « *[Всероссийская перепись населения 1989 г. — Численность городского населения союзных республик, их территориальных единиц, городских поселений и городских районов по полу \(recensement de 1989, vol. 1, partie 1, tableau 3\)](#)* » [archive], sur <http://demoscope.ru/> [archive] (consulté le 27 septembre 2012).
 17. (hy+en) ArmStat, *Marzes of the Republic of Armenia in figures*, « [RA Syunik Marz](#) » [archive], 2008 (consulté le 27 septembre 2011).
 18. (en) « *[Dioceses in Armenia](#)* » [archive], sur armenianchurch.org (consulté le 28 septembre 2012).
 19. « *[Les villes partenaires](#)* » [archive], sur [Ville de Vienne](#) (consulté le 28 septembre 2012).

source : wikipedia