

Yazd la ville la plus ancienne du monde (après Ur en Mésopotamie)



Yazd est une ville d'[Iran](#), capitale de la [province de Yazd](#). Située sur le plateau central iranien, entre le désert du [Dacht-e Kavir](#) au nord et celui du [Dacht-e Lout](#) au sud, la ville est entourée de lacs salés, et dominée par le mont [Shir Kuh](#) au sud-ouest, haut de 4 055 m.

photo : D.R.

Histoire

Selon l'[UNESCO](#), il s'agirait de l'une des plus anciennes villes du monde, après [Ur](#), en [Mésopotamie](#). Yazd était connue 3000 ans av. J.-C. sous le nom de « Yasatis » ou « Issatis ». Elle a par la suite été englobée dans le territoire des [Mèdes](#), peuple indo-iranien. La Médie s'étendait géographiquement de la chaîne de l'[Elbourz](#) aux [monts Zagros](#), dans la partie nord-ouest de l'Iran actuel. Yazd est connue comme une ville [sassanide](#), la ville des [zoroastriens](#) et des [caravansérails](#).

Pendant une brève période, Yazd fut la capitale des dynasties d'Atabakan et des [Mozaffarides](#) (au début du xiv^e siècle). Pendant la [dynastie des Qadjars](#) (au début du xviii^e siècle) la province de Yazd était gouvernée par

les [khans Bakhtiaris](#).

Réputée pour sa [soie](#), cette ancienne ville caravanière a fondé jusqu'au xvii^e siècle sa prospérité sur le commerce.

Les tours du Silence, [le temple d'Ateshkadeh](#) et la forteresse des Lions y sont l'occasion de découvrir la [religion zoroastrienne](#), **prédominante sur le plateau** iranien avant la conquête arabo-musulmane. Une petite communauté zoroastrienne est toujours présente à Yazd. Le temple du feu des Zoroastriens à Yazd (Ateshkadé) contenait un feu traditionnel qui a été maintenu allumé par des prêtres zoroastriens sans interruption pendant plus de **mille cent** années. Le fort de Naren est la plus ancienne structure de brique de boue de la période pré-islamique d'Iran. De même, la [mosquée de Jâme](#) est un exemple de l'architecture islamique datant de plus de mille ans. Enfin, la ville qui était placée le long de la [Route de la soie](#) est devenue la ville d'accueil des caravanes et de beaucoup de voyageurs et de négociants. Marco Polo dans ses *Récits de voyages* parle de « la noble ville de Yazd », qu'il a visitée en [1292](#).

Climat

Yazd est la grande ville d'Iran qui bénéficie du climat le plus aride avec une pluviométrie de seulement 60 mm par an. La ville n'a pu se développer en effet que grâce à la présence d'une [oasis](#) à son emplacement. Alors qu'en été, les températures peuvent être torrides avec des maximales frôlant les 40 °C, en hiver les températures peuvent descendre en dessous de 0 °C au petit matin à cause de la [sécheresse](#) de l'air et de l'absence de nébulosité.

Relevé météorologique d'Yazd-altitude : 1230 m - latitude : 31° 54' N

Mois	jan.	fév.	mars	avril	mai	juin	jui.	août	sep.	oct.	nov.	déc.	année
Température minimale moyenne (°C)	-1,2	1,3	6,4	12	17,2	21,9	23,7	21,3	16,8	10,8	4,2	-0,1	11,2
Température moyenne (°C)	5,1	8	13,5	19,5	25,4	30,8	32,4	30,4	26,1	19,5	12,1	6,8	16,3
Température maximale moyenne (°C)	12,2	15,1	20,3	26,1	32,2	37,7	39,3	37,7	34,1	27,5	20,2	14,4	26,4

Mois	jan.	fév.	mars	avril	mai	juin	jui.	août	sep.	oct.	nov.	déc.	année
Précipitations (mm)	10,3	11,2	12,9	9,1	4	0,1	0,1	0	0,1	1,4	2,7	8,1	60

Source : **Le climat à Yazd (en °C et mm, moyennes mensuelles)** climate-charts.com [archive]

Architecture



Une des deux [tours du silence](#) zoroastrienne à la périphérie de la ville

Yazd a depuis toujours développé une architecture adaptée à son milieu extrême. L'architecture simple et traditionnelle de la ville — bâtie en partie en [argile](#) — contraste avec les constructions modernes. Les maisons sont traditionnellement en [pisé](#), à toits plats dominés par les célèbres [badguirs](#) (tours du vent) en [briques](#) dont celle de Dowlat-âbâd, bel exemple d'[architecture iranienne](#) du désert servant à la ventilation. Ce système original permettait en été de faire circuler l'air pour refroidir l'intérieur des maisons.

De même, les maisons, généralement peu élevées (deux étages maximum), se sont étendues dans le sous-sol (de un à quatre étages en sous-sol) pour lutter contre les extrêmes climatiques. La ville s'approvisionne en eau par des canaux souterrains détournant les sources des déserts montagneux. Ces [qanats](#), creusés et entretenus par l'homme, courent sur des distances allant parfois jusqu'à plusieurs kilomètres, pour approvisionner des citernes souterraines collectives ou particulières, pour les maisons des familles les plus riches. Le [Musée de l'eau de Yazd](#) expose des techniques et des objets en rapport avec l'adduction de l'eau utilisés dans les régions arides en [Iran](#) au cours des quatre derniers millénaires, notamment le système des [qanat](#).

L'hiver rigoureux permet d'approvisionner de grandes glaciers ([yakhtchal](#)) en [pisé](#) de plus de 30 mètres de haut, qui conservent la glace durant toute l'année malgré la chaleur de la saison chaude.

L'architecture de cette ville, en raison de son adaptation millénaire aux fortes contraintes climatiques, a permis la prospérité de la ville malgré un environnement défavorable. Elle constitue un cas d'école pour toutes les universités d'architecture.

Économie

Yazd possède un aéroport ([code AITA](#) : AZD).

Galerie



Ateshkadeh, [temple du feu de Yazd](#)




La [grande mosquée de Yazd](#) et le mausolée de Roknedin

-



Le [complexe Amir Chaghmagh](#)



Le [Musée de l'eau de Yazd](#)



Le pavillon du Dowlat-âbâd






La ville de Yazd vue depuis la [tour du silence](#).

Personnalités liées à la ville

- [Sharaf ad-Din Ali Yazdi](#), poète et historien du xv^e siècle
- [Mohammad Reza Aref](#), vice-président de 2001 à 2005.
- [Moshe Katsav](#), président d'Israël est né à Yazd.
- [Mirza Mohammad Farrokhi Yazdi](#), poète et homme politique.
- [Saïd Mortazavi](#), avocat général de [Téhéran](#).
- [Mohammad Ali Sadouqi](#), ministre dans le cabinet de [Mohammad Khatami](#).
- [Mohammad Jafar Pouyandeh](#), dissident iranien assassiné en [1998](#).
- [Farhad Mortaz](#), maire de Yazd de 1999 à 2003.
- [Mahdi Azar Yazdi](#), né à Yazd, écrivain iranien.
- [Reza Hosseini Nassab](#), né à Yazd, [ayatollah](#) lié au pouvoir religieux chiite iranien, et intervenant en Europe et au Canada.
- [Mohammad-Taqi Mesbah Yazdi](#) (1934-2021), homme politique iranien.

Jumelages

-  [Jászberény \(Hongrie\)](#)
-  [Homs \(Syrie\)](#)
-  [Jakarta \(Indonésie\)](#)

Bibliographie

- Sandra Aube (préf. Jean-Pierre Van Staëvel), *La céramique dans l'architecture en Iran au xvi^e siècle : Les arts [qarâ quyûnlûs](#) et [âq quyûnlûs](#)*, Paris, Presses Université Paris-Sorbonne, coll. « Islam », 12 janvier 2017, 248 p. ([ISBN 979-10-231-0525-4](#))¹.

Notes et références

- ↑ Les pages 137 à 155, consacrées à Yazd, sont relatives à la mosquée Amîr Khîzrshâh, la mosquée Sar-i Rîg, la mosquée Sar-i Puluk, Masjid-i Jâmi', le mausolée du shaykh Taqî al-dîn Dâdâ Muḥammad, le mausolée de shâhzâda Fâzil, et Âb Anbar-i Jannuk. On peut accéder à la table des matières sur [cette page](#) [[][archive](#)[]].




Voir aussi

Articles connexes[

Sur les autres projets Wikimedia :

- [Yazd](#), sur Wikimedia Commons
- [Grande Mosquée d'Ispahan](#)
- [Temple du feu de Yazd](#)
- [Tour du silence](#)
- [Cham, Yazd](#)
- [Caravansérail de Zeinodin](#)
- [Nakhl](#)
- [Achoura](#)
- [Zoroastrisme](#)

Liens externes[


- [Yazd sur le site de Madeleine et Pascal](#) [archive]
- *(fa)* [Site officiel](#) [archive] 
- Ressource relative aux beaux-arts  :
 - (en) [Grove Art Online](#)
- Ressource relative à la musique  :
 - [MusicBrainz](#)
- Notices dans des dictionnaires ou encyclopédies généralistes  :
 - [Britannica](#) [archive]
 - [Gran Enciclopèdia Catalana](#) [archive]
 - [Store norske leksikon](#) [archive]
- [Notices d'autorité](#)  :
 - [VIAF](#)
 - [LCCN](#)
 - [GND](#)
 - [Israël](#)
 - [Tchéquie](#)
 - [WorldCat](#)

[masquer]

[v](#) · [m](#)

Patrimoine mondial en Iran

Culturel	<p>Meidan Emam, Ispahan (1979) · Persépolis (1979) · Tchoga Zanbil (1979) · Takht-e Sulaiman (2003) · Bam et son paysage culturel (2004) · Pasargades (2004) · Soltaniyeh (2005) · Behistun (2006) · Ensembles monastiques arméniens d'Iran (Saint-Thaddée, Saint-Stepanos de Djolfa et Sainte-Mère-de-Dieu de Dzordzor) (2008) · Système hydraulique historique de Shushtar (2009) · Ensemble du bazar historique de Tabriz (2010) · Ensemble du Khānegāh et du sanctuaire de Cheikh Safi al-Din à Ardabil (2010) · Le jardin persan (2011) · Gonbad-e Qabus (2012) · Grande Mosquée d'Ispahan (2012) · Palais du Golestan (2013) · Suse (2015) · Paysage culturel de Maymand (2015) · Le qanat perse (2016) · Ville historique de Yazd (2017) · Paysage archéologique sassanide de la région du Fars (2018) · Chemin de fer transiranien (2021) · Paysage culturel de Hawraman/Uramanat (2021)</p>
Naturel	<p>Désert de Lout (2016) · Forêts hyrcaniennes (2019)</p>
<p>Patrimoine mondial en :</p> <ul style="list-style-type: none">• Afrique• Amérique<ul style="list-style-type: none">• Asie• Europe• Océanie	

-  [Portail du patrimoine mondial](#)
-  [Portail de l'Iran et du monde iranien](#)

Catégories :

- [Capitale de province en Iran](#)
- [Ville dans la province de Yazd](#)
- [Urbanisme en Iran](#)
- [Patrimoine mondial en Iran](#)
- [Patrimoine mondial inscrit en 2017](#)

[+]

source : wikipedia