

Le cimetière arménien de Moscou




.

Cimetière arménien de Moscou



[55° 45' 59" N, 37° 33' 13" E](#)

Cimetière arménien de Moscou



Adresse	Presnenski  Russie
Patrimonialité	Site du patrimoine culturel fédéral en Russie (d) 
Coordonnées	55° 45' 59" N, 37° 33' 13" E 

Identifiants

Site web	(ru) ritual.ru/poleznaya-informacia/kladbisha/armyanskoe_kladbishe 
Find a Grave	2177283 

Localisation sur la carte de Russie



- voir sur la carte de Russie
- voir sur la carte de Moscou

Le **cimetière arménien de Moscou** se trouve dans la [capitale russe](#) dans le quartier de Presnia du centre historique, sur une surface de deux hectares. Il se situe à proximité du [cimetière Vagankovo](#).

Histoire

Le cimetière a été fondé au tournant du xviii^e et du xix^e siècle. Il était destiné d'abord à la population nécessiteuse de la ville, puis a été donné en 1815 à l'[Église apostolique arménienne](#) qui y a fait construire une chapelle, toujours ouverte au culte. Minas Lazarev, bienfaiteur de la communauté arménienne de [Moscou](#), est enterré dans la crypte.

Le cimetière a été entouré de murailles vers 1850 et on a construit une salle de réunion pour les familles des défunts à la fin du xix^e siècle qui est inscrite au patrimoine architectural de la ville, comme d'autres monuments du cimetière, parmi lesquels l'[obélisque](#) sur la tombe du comte [Loris-Melikov](#).

Beaucoup de personnalités qui ne sont pas d'origine arménienne y sont enterrées.

Galerie



- Salle de réunion pour les familles des défunts

▪



▪

Chapelle funéraire familiale

▪



▪

Chapelle funéraire ancienne

photo : Par A.Savin — Travail personnel, CC BY-SA 3.0,
<https://commons.wikimedia.org/w/index.php?curid=7513851>