


NOUVEL HAY MAGAZINE

SANS FRONTIÈRES

Pour le Syunik

[Cliquez pour afficher cet e-mail dans un navigateur](#)



Glendale, Californie - Dimanche 5 mars 2023, HYE Hopes Inc organisera un téléthon et une célébration en direct au restaurant Phoenicia diffusés en direct de 19h00 PST à 21h00 PST pour soutenir les étudiants, les enseignants et les écoles de la région de Syunik d'Arménie.

Nous sommes heureux d'annoncer une performance spéciale et des apparitions de **Greg Hosharian** Compositeur Musicien, **Ara Dabandjian** Musicien Element Band, **Shant Massayan** Musicien, **Lori Tatoulian** Actrice/Dramaturge et **Anthony J. Portantino** California State Senator 25^e District, Chris Holden Assembly member 41st District, **Ardy Kassakhian** Maire Ville de Glendale, **Dr. Vivian Ekchian** Surintendant Glendale Unified School District, et d'autres élus spéciaux locaux et d'Etat.

HYE HOPES
Helping equitable and sustainable learning opportunities for displaced youth through the provision of remote learning and mobile connectivity.

Hye Hopes' goal is to provide Armenian students from Artsakh with the opportunity to continue their education so that they will be college and career ready. Our priority is to provide our youth with the resources and tools for their future despite the current situation in the region.

REGIONS	6-WEEK PROGRAM	SUPPORT
<p>Region One: "Gegharkunik"</p> <p>Region Two: "Artsakh"</p>	<p>Program runs from January 2022 to August 2022</p> <p>6-week program to Armenia and Georgia</p>	<p>Financial support in video learning</p> <p>Social and emotional support equipment</p> <p>Technical support by remote assistance</p> <p>ITP Armenia</p>

Over 100,000 displaced students and families. Our children of Artsakh need you! For more information contact: info@hyehopes.org

Nous sommes ravis d'avoir collaboré avec Tumo et sommes reconnaissants que les étudiants de Kapan (ville sœur avec la ville de Glendale) puissent bénéficier d'une Tumo Box à l'école Kapan N3



Greg Krikorian, fondateur de Hye Hopes, Inc 2020



100% de vos généreuses contributions vont directement aux étudiants, enseignants et écoles de Syunik HYEHOPES.org



Veillez rester avec Hye Hopes dans Soutenir Syunik !!!

100% des bénéfices vont directement aux étudiants, enseignants et les écoles de Syunik Marz.

Pour plus d'informations sur la participation, le parrainage, le bénévolat et les dons, veuillez nous envoyer un e-mail à Info@Hyehopes.org

**SYUNIK, MARZ
AGARAK • GORIS • KAPAN •
MEGHRI • SISIAN • VERISHEN**

STANDING WITH SYUNIK HYE HOPES

- Thank You Sponsorship: \$ 75,000.00
- Thank You Sponsorship: \$ 50,000.00
- Thank You Sponsorship: \$ 25,000.00
- Thank You Sponsorship: \$ 12,500.00
- Thank You Sponsorship: \$ 5,000.00
- Thank You Sponsorship: \$ 2,500.00

HYEHOPES.org

Hye Hopes Inc.
501c3 Organisation à but non lucratif
Burbank • Californie États-Unis

STANDING WITH SYUNIK HYE HOPES

SUNDAY, MARCH 5th 2023
8:30am - 10:00am
Phoenicia Restaurant
1000 N. Hollywood Blvd., Glendale, CA 91204

Veillez vous joindre à nous pour notre événement **Standing with Syunik le 5 mars** au restaurant Phoenicia à Glendale et ou connectez-vous à notre téléthon en streaming en direct avec un invité spécial pour soutenir notre Etat sœur de Californie avec Syunik et Glendale Sister City Kapan



HYE espère soutenir la ville sœur de la ville de Glendale, Kapan, Syunik Marz



École KAPAN N3



Ecole KAPAN N1



Ecole KAPAN N1



Depuis sa création le 23 novembre 2020, Hye Hopes a fourni avec succès plus de 200 ordinateurs portables, imprimantes et autres technologies à Kapan, Goris, Verishen, Meghri dans le Syunik Marz. Notre mission est de soutenir les étudiants déplacés d'Artsakh vivant à Syunik avec un soutien éducatif essentiel et une collaboration avec nos organisations partenaires.

Nous espérons que le Téléthon fournira un soutien financier indispensable pour continuer nos ressources éducatives pour les écoles de Kapan, Goris, Meghri et Verishen. Nous sommes ravis d'annoncer notre prochaine phase de livraison d'ordinateurs portables, de ressources pédagogiques essentielles et de technologies aux écoles d'Agarak et de Sisian au printemps 2023.



HYEHOPES.org

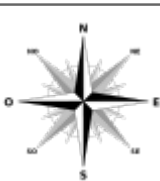
Le **Syunik** (en [arménien](#) *Սյունիք* ; également orthographié **Siunik**, **Siwnik** ou encore **Syunig** ; en [français](#) **Siounie** ; autrefois également **Zanguezour**) est le *marz* le plus méridional d'[Arménie](#), et le plus riche en minéraux². Sa capitale est la ville de [Kapan](#). Il est bordé au nord-ouest par le *marz* de [Vayots Dzor](#), au nord et à l'est par l'[Azerbaïdjan](#) (territoires contrôlés jusque fin 2020 par le [Haut-Karabagh](#)), au sud par l'[Iran](#), et à l'ouest par le [Nakhitchevan](#) (république autonome d'[Azerbaïdjan](#)). Son origine remonte à l'ancienne région historique de Siounie, existant depuis le [iii^e siècle](#).

Géographie

Le *marz* a une superficie de 4 506 km², soit 15,1 % de la superficie totale du pays².

Situation[[modifier](#) | [modifier le code](#)]

Entités limitrophes du **marz de Syunik**

Marz de Vayots Dzor	Azerbaïdjan	
Azerbaïdjan (Nakhitchevan)		Azerbaïdjan
	Iran	

Géographie physique

La région de Syunik est essentiellement montagneuse, mais couverte de verdure. Les principales rivières sont le [Meghri](#), le [Voghji](#) et le [Vorotan](#). Les températures peuvent atteindre 50 °C l'été, mais la température moyenne se situe aux alentours de 22 °C³.

Géographie humaine

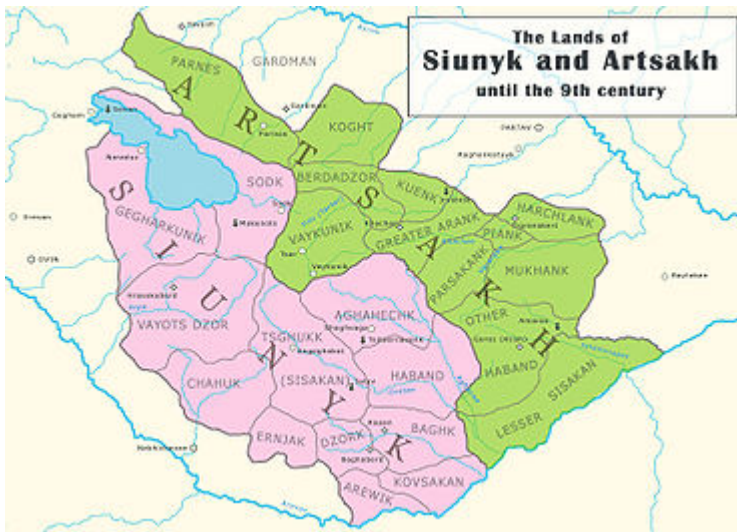
Outre Kapan, la région comprend six « communautés urbaines », [Agarak](#), [Dastakert](#), [Goris](#), [Kajaran](#), [Meghri](#), [Sisian](#), et 102 « communautés rurales » (127 villages)².

Goris	Kapan	Sisian	Meghri
--------------	--------------	---------------	---------------

<ol style="list-style-type: none"> 1. Akner 2. Aravus 3. Bardzravan 4. Goris 5. Halidzor 6. Hartashen 7. Harjis 8. Karahunj 9. Karashen 10. Kashuni 11. Khnutsakh 12. Khndzoresk 13. Khot 14. Khoznavar 15. Kornidzor 16. Nerkin Khndzoresk 17. Shinuhayr 18. Shurnukh 19. Svarants 20. Tandzatap 21. Tatev 22. Tegh 23. Vaghatur 24. Verishen 25. Vorotan 	<ol style="list-style-type: none"> 1. Agarak 2. Aghvani 3. Antarashat 4. Arajadzor 5. Artsvanik 6. Atchanan 7. Chakaten 8. Chapni 9. David Bek 10. Dzorastan 11. Egheg 12. Eghvard 13. Geghanush 14. Geghi 15. Kaghnut 16. Kajaran 17. Kajaran 18. Kapan 19. Khdrants 20. Lernadzor 21. Nerkin Hand 22. Nerkin Khotanan 23. Norashenik 24. Nor Astghaberd 25. Okhtar 26. Sevakar 27. Shikahogh 28. Shrvenantz 29. Srashen 30. Syunik 31. Tandzaver 32. Tavrus 33. Tsav 34. Ujanis 35. Vanek 36. Vardavank 37. Verin Khotanan 	<ol style="list-style-type: none"> 1. Aghitu 2. Akhatyan 3. Angeghakot 4. Arevis 5. Ashotavan 6. Balak 7. Bnunis 8. Brnakot 9. Darbas 10. Dastakert 11. Getatagh 12. Gorayk 13. Hatsavan 14. Ishkhanasar 15. Lor 16. Ltsen 17. Mutsk 18. Njdeh 19. Noravan 20. Salvard 21. Sarnakunk 22. Shaghat 23. Shaki 24. Shenatagh 25. Sisian 26. Spandaryan 27. Tanahat 28. Tasik 29. Tolors 30. Torunik 31. Tsghuk 32. Uyts 33. Vaghatin 34. Vorotan 	<ol style="list-style-type: none"> 1. Agarak 2. Alvank 3. Gudemnis 4. Karchevan 5. Kuris 6. Lehvaz 7. Lichk 8. Meghri 9. Nrnadsor 10. Shvanidzor 11. Tashtun 12. Vahravar 13. Vardanidzor
--	---	--	--

Histoire

La région



L'[Artsakh](#) et la Siounie jusqu'au ix^e siècle.



Le royaume de Siounie, 1020-1166.

Articles détaillés : [Siouni](#) et [Liparides-Orbélian](#).

La région a une histoire ancienne : on trouve ainsi des [mégalithes](#) à [Zorats Karer](#).

La région de Syunik, ou Siounie, est une province sud-orientale de l'[Arménie](#) historique. Elle est divisée en 12 districts ou cantons (*gavar*, գավառ)⁴ :

- Ernjak (Երևջակ) ;
- Čahuk (Ճահուկ) ;
- Vayoc'jor / Ełegnajor (Վայոցձոր) ;
- Geła[r]k'unik' (Գեղարքունիք) ;
- Ałahēčk' (Աղաիեչք) ;
- Sawdk' / Zaw[d]ē[k'] (Սոդք) ;
- Čluk (Ճղուկ) ;
- Haband (Հաբանդ) ;
- Bałk' (Բաղք) ;

- Jork' (Չորք) ;
- Arewik' (Արևիք) ;
- Kavsakan (ԿոՎսական).

À partir de ses deux capitales de Shgat et de [Baghaberd](#), elle a été gouvernée à partir dès la fin du iii^e siècle par la dynastie des Haykides, issue de [Sisak \(en\)](#), fils de Gegham, fils d'Amasia Haykazouni.

Après la mort de Vasak III en [821](#), la Siounie se trouve partagée par ses fils entre Siounie occidentale (*Gelarqounig* ou *Gélarkounik*), qui disparaît vers [920](#), et la Siounie orientale. Vassak VII et Smbat II sont reconnus comme rois indépendants par les [musulmans](#) en opposition avec la royauté [bagratide](#) d'[Ani](#). Le dernier prince de Siounie orientale, Grigor V (mort en [1084](#)) a comme successeur son beau-frère (i.e. frère de son épouse) Séneqérim-Ion, roi titulaire d'[Albanie du Caucase](#). De [1175](#) à [1437](#), elle passe aux [Orbélian](#).

Selon [Cyrille Toumanoff](#), à la fin du [xv^e siècle](#), une dynastie de « méliks » issus des « Khalbakides-Proschides » qui avaient disputé avec plus ou moins de succès le [Vayots Dzor](#) aux [Orbélian](#) s'établissent en Zangéour5 :

- vers [1473/1478](#) : Hayk ;
- vers [1500](#) : Martyrios, son fils, tué par les musulmans ;
- vers [1530](#) : Aghadjan, son fils, tué par les musulmans ;
- vers [1550](#) : Garegin, son fils, tué par les musulmans ;
- vers [1586](#) : Haykaz I^{er}, son fils, émigre en Iran ;
- après [1586](#) : Hayk, son fils ;
- jusqu'en [1678](#) : Israël I^{er}, son fils.

Isaïe ([1687-1725](#)), le fils aîné de ce dernier, émigre au [Karabagh](#) où il fonde le [mélikat de Jraberd](#) pendant qu'un de ses cadets, [Israël Ori](#), tente d'attirer l'attention de l'occident sur le sort de l'[Arménie](#).

Un arrière-petit-fils d'Israël I^{er} réussit à se rétablir au Zangéour :

- Jean, mort en [1771](#) ;
- après [1771](#) : Barkhoudar, son fils ;
- vers [1800](#) : Roustan, son fils ;

- jusqu'en [1822](#) : Housein, son fils ;
- [1822-1836](#) : Kasi, son fils ;
- [1836](#) : Parmaz, son fils.

Après ce dernier, le mélikat de Zangéour est intégré dans l'[Empire russe](#).

Le marz[[modifier](#) | [modifier le code](#)]

Comme les autres *marzer* arméniens, le *marz* de Syunik a été créé par la [Constitution](#) arménienne adoptée le [5 juillet 1995](#), mise en œuvre sur ce point par la *loi relative à la division territoriale administrative de la République d'Arménie* du [4 décembre 1995](#) et par le *décret relatif à l'administration publique dans les marzer de la République d'Arménie* du [2 mai 1997](#). Le *marz* de Syunik a ainsi été constitué par la fusion de quatre [raions soviétiques](#) : Goris, Kapan, Sisian et Megri.

Démographie

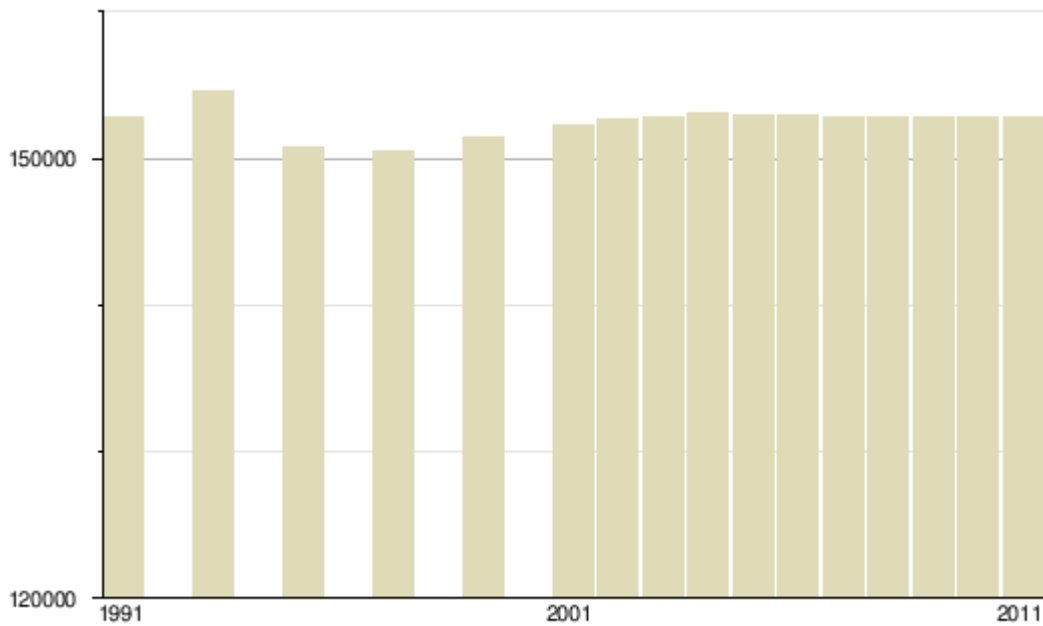
La population du *marz* s'élève en [2011](#) à 152 900 habitants, soit 4,7 % de la population du pays².

Évolution de la population du Syunik de 1991 à 2011⁸

1991	1993	1995	1997	1999	2001	2002	2003
152 800	154 600	150 800	150 500	151 400	152 300	152 700	152 800

Évolution de la population du Syunik de 1991 à 2011⁸, suite (1)

2004	2005	2006	2007	2008	2009	2010	2011
153 100	153 000	153 000	152 900	152 800	152 900	152 900	152 900



En [2011](#), la population urbaine représente 67,7 % de la population totale².

Évolution de la population urbaine (haut) et rurale (bas) du Syunik de 1991 à [2011](#)⁸

1991	1993	1995	1997	1999	2001	2002	2003
108 800	108 800	105 900	104 600	104 500	104 300	104 100	103 900
44 000	45 800	44 900	45 900	46 900	48 000	48 600	48 900

Évolution de la population urbaine (haut) et rurale (bas) du Syunik de 1991 à [2011](#)⁸, suite (1)

2004	2005	2006	2007	2008	2009	2010	2011
104 000	103 800	103 800	103 700	103 700	103 700	103 300	103 500
49 100	49 200	49 200	49 200	49 100	49 200	49 600	49 400

Pyramide des âges du Syunik en 2011 en pourcentage²

Hommes	Classe d'âge	Femmes
1,7	80 ans ou +	2,8
2,1	75 à 79 ans	2,5
3,2	70 à 74 ans	4,3
2,0	65 à 69 ans	2,5
3,4	60 à 64 ans	4,0

5,3	55 à 59 ans	6,1
7,5	50 à 54 ans	8,1
7,4	45 à 49 ans	7,5
6,2	40 à 44 ans	6,0
6,6	35 à 39 ans	6,1
7,8	30 à 34 ans	7,0
9,0	25 à 29 ans	7,9
10,5	20 à 24 ans	10,2
8,6	15 à 19 ans	8,2
7,1	10 à 14 ans	6,5
5,7	5 à 9 ans	5,1
5,9	0 à 4 ans	5,2

Notes et références

- ↑ [1] [archive] Recensement de 2011
- ↑ Revenir plus haut en :a b c d e et f (hy+en) ArmStat, *Marzes of the Republic of Armenia in figures*, « RA Syunik Marz » [archive], 2011 (consulté le 21 septembre 2012).
- ↑ Région de Syunik. [archive]
- ↑ (en) Robert H. Hewsen, *Armenia: A historical Atlas*, The University of Chicago Press, Chicago et Londres, 2001 (ISBN 0-226-33228-4), p. 103.
- ↑ Cyrille Toumanoff, *Les dynasties de la Caucasic chrétienne de l'Antiquité jusqu'au xixe siècle : Tables généalogiques et chronologiques*, Rome, 1990, p. 302-309 & 541-542.
- ↑ (en) « *Article 104 of the Constitution of the Republic of Armenia* » [archive], sur National Assembly of the Republic of Armenia, 5 juillet 1995 (consulté le 25 mars 2009).
- ↑ (en) « *System* » [archive], sur Ministry of Territorial Administration of the Republic of Armenia (consulté le 25 mars 2009).
Dans le menu déroulant en haut à droite de la page, sélectionnez « *English* » ; cliquez ensuite sur « *System* » dans le menu horizontal.
- ↑ Revenir plus haut en :a et b Pour 1991-2007 : (hy+en) ArmStat, *The Demographic*

Handbook of Armenia, partie 2, « [Population](#) » [archive], 2007 (consulté le 21 septembre 2012). Pour 2007-2011 : (hy+en) ArmStat, *The Demographic Handbook of Armenia*, partie 2, « [Population](#) » [archive], 2011 (consulté le 21 septembre 2012).

Voir aussi

Sur les autres projets Wikimedia :

- [Syunik](#), sur Wikivoyage

Articles connexes

- [Réserve naturelle de Chikakhokhcki](#)

Liens externes

- (en) « [Syunik Marz](#) » [archive], sur Ministry of Urban Development of Armenia (consulté le 27 août 2009).
- (en) « [Syunik Region Tourism Guidebook](#) » [archive], sur National Competitiveness Foundation of Armenia (consulté le 16 octobre 2015).

[afficher]

[v](#) · [m](#)



[Marzer](#) d'Arménie

[afficher]

[v](#) · [m](#)

[Régions historiques](#) de **[Grande-Arménie](#)**

source : wikipedia