

## Le Tampon de l'île de La Réunion

**Le Tampon** est une commune de l'île de [La Réunion](#), la quatrième plus importante en nombre d'habitants.

Elle fait partie de l'[unité urbaine](#) de [Saint-Pierre](#).

### Géographie



La ville du Tampon vue de l'espace le 16 janvier 2009.

Le territoire communal du Tampon est situé dans le sud de l'île de La Réunion, sur la Côte Sous le Vent, sur les hauteurs de la ville de Saint-Pierre.

La commune s'étale sur les pentes qui descendent de la Plaine des Cafres vers l'océan. Elle est encadrée au nord-ouest par le [Bras de la Plaine](#) et au sud-est par la [Rivière des Remparts](#).

L'habitat est dispersé sur les pentes en se groupant en quartiers, le plus important en taille et en population étant celui du chef-lieu. Les premières habitations s'installant le long de la route menant de Saint-Pierre à la Côte au Vent, elles prirent le nom du kilométrage à partir de l'océan ce qui donna des noms singuliers aux quartiers du Tampon : *le Onzième, le Quatorzième, le Vingt-Troisième...*

L'étalement de la commune en altitude contribue à créer de nombreux climats

favorables à la villégiature, au tourisme et à l'agriculture ([canne à sucre](#), fleurs, élevage, etc.).


## Communes limitrophes



Localisation administrative du territoire communal du Tampon.

Le territoire de la commune est limitrophe de ceux de six autres communes :

### Communes limitrophes du **Tampon**

|                              |   |                              |
|------------------------------|---|------------------------------|
| <a href="#">Saint-Benoît</a> | <a href="#">La Plaine-des-Palmistes</a>   | <a href="#">Sainte-Rose</a>  |
| <a href="#">Entre-Deux</a>   |  | <a href="#">Saint-Joseph</a> |
|                              | <a href="#">Saint-Pierre</a>  |                              |

## Histoire

À partir du xviii<sup>e</sup> siècle, le Sud de La Réunion est colonisé.

En 1830, le comte [Gabriel Le Coat de Kerveguen](#) s'installe dans le secteur où se sera plus tard créée la commune du Tampon et constitue un *empire* en s'appropriant presque toutes les concessions du sud. En 1859, alors que l'île manque de [numéraire](#), il y introduit sa propre monnaie, deux cent vingt-sept mille [kreutzers démonétisés](#) qu'il a ramenés de l'[Empire d'Autriche](#), qu'il fait [frapper](#) d'un « K » et qui seront aussi localement nommés des [kervéguens1](#). Avec ceci, il paye la [main d'œuvre indienne](#) travaillant sur ses terres. Vingt ans plus tard, la monnaie est déclarée [illégal](#).

À partir de 1870, l'[ylang-ylang](#) et le [vétiver](#) commencent à être distillés et Bois

Joly Potier met au point l'[alambic](#) en 1887.

En juillet 1882, la région Tampon-Plaine des Cafres se sépare de Saint-Pierre et se dote d'adjoints.

En 1911, la première église du Tampon voit le jour sous l'influence du père [Eugène Rognard](#).

Jusqu'alors une section administrative de [Saint-Pierre](#), la commune du Tampon voit le jour le 25 juillet 1925 avec Edgar Avril comme premier maire.

En 1941, l'eau courante arrive au Tampon suivie de l'électricité en 1952.

Le sanatorium des Trois-Mares ouvre en 1960 et le lycée Roland-Garros est inauguré en août 1965.

En 1979, la commune du Tampon s'agrandit en absorbant la région du [Piton de la Fournaise](#) à proximité de la [Plaine des Cafres](#).

La construction de la maison du Volcan débute en 1989.

[Édouard Balladur](#), alors [Premier ministre](#), préside l'ouverture du Campus Sud de l'[université de La Réunion](#).

## Politique et administration

### Rattachements administratifs et électoraux

Le Tampon appartient à l'[arrondissement de Saint-Pierre](#) et le territoire de la commune couvre deux cantons depuis le [redécoupage cantonal de 2014](#) :

- [Le Tampon-1](#) qui compte 39 089 habitants<sup>2</sup> ;
- [Le Tampon-2](#) qui compte 38 194 habitants<sup>2</sup>.

Avant 2015, elle était divisée en quatre :

- [Le Tampon 1<sup>er</sup> canton](#) : 22 301 habitants<sup>3</sup> ;
- [Le Tampon 2<sup>e</sup> canton](#) : 14 233 habitants<sup>3</sup> ;
- [Le Tampon 3<sup>e</sup> canton](#) : 16 927 habitants<sup>3</sup> ;

- [Le Tampon 4<sup>e</sup> canton](#) : 21 537 habitants<sup>3</sup>.

Pour l'élection des députés, la commune fait partie de la [troisième circonscription de La Réunion](#), représentée depuis 2017 par [Nathalie Bassire \(LR\)](#).

## Intercommunalité

Le Tampon est associé

'évolution du nombre d'habitants est connue à travers les [recensements de la population](#) effectués dans la commune depuis 1961, premier recensement postérieur à la départementalisation de 1946. À partir de 2006, les [populations légales](#) des communes sont publiées annuellement par l'[Insee](#). Le recensement repose désormais sur une collecte d'information annuelle, concernant successivement tous les territoires communaux au cours d'une période de cinq ans. Pour les communes de plus de 10 000 habitants les recensements ont lieu chaque année à la suite d'une enquête par sondage auprès d'un échantillon d'adresses représentant 8 % de leurs logements, contrairement aux autres communes qui ont un recensement réel tous les cinq ans<sup>5</sup>,[Note 1](#)

En 2019, la commune comptait 79 824 habitants[Note 2](#), en augmentation de 4,91 % par rapport à 2013 ([La Réunion](#) : +3,13 %, [France hors Mayotte](#) : +2,17 %).

Évolution de la population [[modifier](#)]

| 1961   | 1967   | 1974   | 1982   | 1990   | 1999   | 2006   | 2011   | 2016   |
|--------|--------|--------|--------|--------|--------|--------|--------|--------|
| 24 335 | 31 378 | 36 107 | 40 545 | 47 593 | 60 323 | 69 849 | 74 998 | 77 283 |

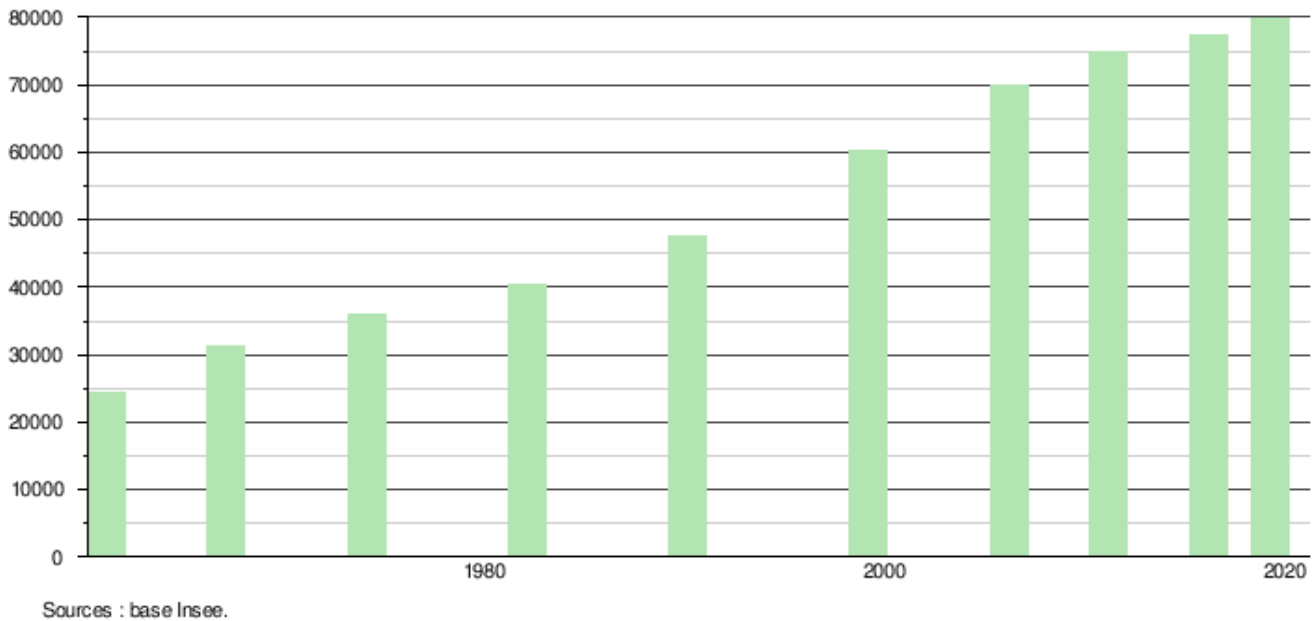
Évolution de la population [[modifier](#)], suite (1)

|             |   |   |   |   |   |   |   |   |
|-------------|---|---|---|---|---|---|---|---|
| <b>2019</b> | - | - | - | - | - | - | - | - |
| 79 824      | - | - | - | - | - | - | - | - |

De 1961 à 1999 : [population sans doubles comptes](#) ; pour les dates suivantes : [population municipale](#).

(Sources : [Insee](#) de 1968 à 2006<sup>6</sup> puis à partir de 2006<sup>7</sup>)

### Histogramme de l'évolution démographique



## Enseignement

### Collèges

On trouve sur le territoire communal sept collèges :

- le collège public de La Châtoire datant des années 2000 et qui comptait 930 élèves à la rentrée 2005 ;
- le collège public [Michel-Debré](#) à la Plaine des Cafres ;
- le collège public du Quatorzième-kilomètre ;
- le collège privé Marthe-Robin ;
- le collège public de Terrain-Fleury qui comptait 1 599 élèves à la rentrée 2005 ;
- le collège public de Trois-Mares ouvert en 1975 ;
- le collège public du 12<sup>e</sup>-km ouvert en 2013<sup>8</sup>.

### Lycées

On compte par ailleurs trois [lycées](#) publics :

- le lycée d'enseignement général et technologique Roland-Garros (lycée Roland-Garros) qui comptait 2 450 élèves à la rentrée 2005 ce qui en fait l'un des plus grands de France avec ses deux terrains de football. Sa création a été ardemment défendue par Michel Debré durant les années 1960,

- le lycée d'enseignement général et technologique [Pierre-Lagourgue](#),
- le lycée d'enseignement général, professionnel et technologique Boisjoly-Potier (lycée BoisJoly-Potier) qui comptait 1 430 élèves à la rentrée 2005.

## Université[[modifier](#) | [modifier le code](#)]

La commune accueille également un campus secondaire de l'[Université de La Réunion](#). Il accueille des étudiants en licence, les étudiants en [STAPS](#), l'[IUFM](#)...

Le [Centre international d'études pédagogiques](#) (CIEP) y dispose d'une antenne locale<sup>9</sup>.

## Manifestations culturelles et festivités

Depuis 1983, la commune a deux fêtes annuelles : la première en janvier, [Miel Vert](#) (foire agricole), la seconde en octobre pour les [Florilèges](#) (foire des fleurs et des plantes). En janvier 2018, la fête du Miel Vert a été perturbée par le [cyclone Ava](#).

Des spectacles variés sont présentés au [théâtre Luc Donat](#). À proximité se trouve la médiathèque du Tampon qui accueille des expositions, tout comme la salle Rita & Charles Beaudemoulin tournée vers l'art contemporain

## Sports

- Le stade Klébert-Picard (anciennement [Roland-Garros](#)) dans le centre-ville. Il accueille l'équipe municipale de football.
- Le [skatepark](#) de Trois-Mares.
- Le complexe Dijoux Carnot, avec une salle en parquet dédiée au basket-ball depuis 1956.

# Cultes

# Économie

# Culture locale et patrimoine

## Lieux de cultes

- L'[église Saint-François-de-Sales](#). Elle est inscrite à l'[Inventaire général du patrimoine culturel](#)<sup>10</sup>.
- Église [Marie-Reine-du-Monde](#) de Quatorzième.
- Église Saint-[Antoine](#) de Dix-Septième.
- Église [Saint-Esprit](#) de Trois-Mares.
- Église Sainte-[Thérèse-de-l'Enfant-Jésus-et-de la Sainte-Face](#) de la Plaine des Cafres.
- Chapelle Saint-[Michel](#) du Tampon.
- La [chapelle de l'ex-Apeca](#). L'édifice a été inscrit au titre des [monuments historique](#) en 2018<sup>11</sup>.
- Chapelle Bienheureux-[Frère-Scubillion](#) de Douzième.
- Chapelle du [Sacré-Cœur](#) de Piton Hyacinthe.
- Chapelle Notre-Dame-de-la-Paix de Notre-Dame-de-la-Paix.
- Chapelle [Notre-Dame-de-la-Salette](#) de Pont-d'Yves.
- Chapelle [Notre-Dame-de-Lourdes](#) de Bois-Court.
- Chapelle Notre-Dame-des-Affligés de Grande-Ferme.
- Chapelle Notre-Dame-du-Silence du Grand Tampon les Hauts.
- Chapelle [Sainte-Famille](#) de la Chatoire.
- Chapelle Saint-[Jean-Baptiste](#) de la Ravine Blanche.
- Chapelle Saint-Jean-Baptiste de La Salle de Bourg-Murat.
- Chapelle Saint-[Joseph](#)-Ouvrier de Grand-Bassin.
- Chapelle de Bérive.
- Chapelle Saint-[François-d'Assise](#) de Douzième.
- Chapelle Saints-[Anges-Gardiens](#) de Bras-de-Pontho.
- Liste détaillée des églises du Tampon sur :

Article détaillé : [Liste des églises de La Réunion](#).

## Lieux et monuments



Un [caméléon panthère](#) pris en photo au Tampon.



Un [camphrier](#) sur un terrain que la commune a classé pour le protéger.

- La [Cité du volcan](#), située à [Bourg-Murat](#), est un musée et un centre ludique pour découvrir et apprendre sur les volcans et en particulier sur le Piton de la Fournaise.
- La route menant au [piton de la Fournaise](#) et notamment la [Plaine des Cafres](#), la [rivière des Remparts](#), le [cratère Commerson](#), la [plaine des Sables](#) et enfin le [pas de Bellecombe](#) et son panorama saisissant sur le volcan.
- Le parc [Jean-de-Cambiaire](#) pour son jardin et la villa typique de l'[architecture créole](#) en bardeaux.
- Le [parc des Palmiers](#), situé à [Dassy](#), détient la collection la plus importante de palmiers au monde ; avec pratiquement un millier d'espèces et quelque 7.200 palmiers plantés sur 10 hectares.
- Le sentier botanique de [Notre-Dame-de-la-Paix](#) au-dessus de la [rivière des Remparts](#).
- [Piton Hyacinthe](#) pour son cadre.
- Le village de [Bois-Court](#) avec son panorama sur le [Bras de la Plaine](#) et le village de [Grand-Bassin](#).




- La [maison Roussel](#).
- Le [château Bel-Air](#).

La commune contient un dépôt de munitions sur le lieu-dit du [Bourg-Murat](#) dans la [plaine des Cafres](#) dépendant, depuis la création de ce service en 2011, du [service interarmées des munitions](#)<sup>12</sup>.

## Personnalités liées à la commune

- [Hyacinthe de Kerguelen de Kerbiquet](#) (1637- ), frère capucin, curé de l'[île Bourbon](#) de 1689 à 1696. Le cône volcanique et le village de [Piton Hyacinthe](#) dans les hauts de la commune ont été nommés par référence à cette figure historique des débuts de la colonisation de l'île.
- [Jean Fontaine](#) (1922-2014), homme politique, né au Tampon.
- [Keiiti Aki](#) (1930-2005), sismologue japonais, mort au Tampon.
- [Jacqueline Farreyrol](#) (1939), chanteuse et femme politique, née au Tampon,
- [André Thien Ah Koon](#) (1940), maire de la commune et député, né au Tampon.
- [Claude Hoarau](#) (1942), homme politique, né au Tampon.
- [Memona Hintermann-Afféjee](#) (1952-), journaliste, grand reporter, membre du Conseil supérieur de l'audiovisuel, née au Tampon.
- [Danyèl Waro](#) (pseudonyme de Daniel Hoareau) (1955), musicien, chanteur et poète, né au Tampon.
- [Willy Blain](#) (1978), boxeur, né au Tampon.
- [Maurice Krafft](#), (1946-1991) et [Katia Krafft](#), (1942-1991), L'existence de ce musée est largement due à la volonté du couple de volcanologues, qui ont étudié de près les éruptions du Piton de la Fournaise, et qui sont tous deux décédés le 3 juin 1991 dans une nuée ardente du mont Unzen, au Japon.

## Héraldique et devise

|   |  |
|---|--|
|  | <p style="text-align: center;"><b>Les <a href="#">armes</a></b></p> <ul style="list-style-type: none"> <li>• <b>Le blason et armoiries du Tampon.</b></li> <li>• <b>Les armoiries de la Commune créées en 1965, sont composées d'une couronne murale à 5 tours, avec en cimier, un livre ouvert portant le mot FLORAL, encadré de part et d'autre de deux cornes d'abondance renversées.</b></li> </ul> <p style="text-align: center;"><b>Ce blason symbolise d'une part le tourisme, en l'occurrence les gorges qui encadrent la commune : Bras de la Plaine et Rivière des Remparts (remparts sinople, montagne violette au centre sur fond de ciel azur) et d'autre part la richesse du sud, le grenier de l'île, symbolisé par deux cornes d'abondance entourant l'écu et trois orchidées blanches sur ce dernier.</b></p> <p style="text-align: center;"><b>L'écu est surmonté d'une flamme symbolique attestant de la pérennité de la culture française.</b></p> <p style="text-align: center;"><b>La devise de la commune est : « Le Tampon, une commune où il fait bon vivre » <sup><a href="#">réf. nécessaire</a></sup>.</b></p> <p style="text-align: center;"><b>Il est deux heures plus tard qu'en France (9h18 à Paris = 11h18 à La Réunion)</b></p> |
|---|--|

## Voir aussi

## Bibliographie

## Articles connexes

- [Liste des communes de La Réunion](#)
- [Petit Tampon](#)
- [Pont d'Yves](#)
- [Terrain Fleury](#)
- [Piton Hyacinthe](#)
- [Plaine des Cafres](#)

**Liens externes**[\[modifier](#) | [modifier le code\]](#)

Sur les autres projets Wikimedia :

- [Le Tampon](#), sur Wikimedia Commons
- [Notices d'autorité](#) <sup>✎</sup> :
  - [Fichier d'autorité international virtuel](#)
  - [Bibliothèque nationale de France \(données\)](#)
  - [Système universitaire de documentation](#)
  - [Bibliothèque du Congrès](#)
  - [Gemeinsame Normdatei](#)
  - [Bibliothèque nationale d'Israël](#)
  - [WorldCat](#)
- Notice dans un dictionnaire ou une encyclopédie généraliste <sup>✎</sup> :
  - [Gran Enciclopèdia Catalana](#) [archive]
- Ressources relatives à la géographie <sup>✎</sup> :
  - [Insee \(communes\)](#)
  - (en + zh-Hans) [Mindat.org](#)
- Ressource relative à la musique <sup>✎</sup> :
  - (en) [MusicBrainz](#)
- Ressource relative aux organisations <sup>✎</sup> :
  - [SIREN](#)
- [Site officiel](#) [archive] <sup>✎</sup>
- [Site de l'office de tourisme](#) [archive]

## Notes et références

### Note

1. ↑ Par convention dans Wikipédia, le principe a été retenu de n’afficher dans le tableau des recensements et le graphique, pour les populations légales