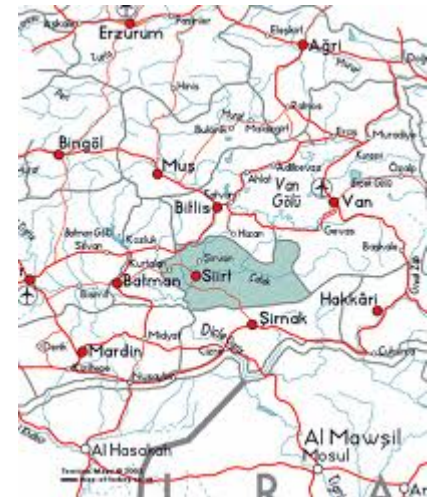


## Un soldat turc en tue 3 autres a Siirt (www.1915club.com)

Un soldat turc a tue ,avec un fusil d'assaut, dans une base militaire du sud-est de la [Turquie](#) trois autres militaires, d'après des responsables de la sécurité.

On ignore qui est l'auteur de la fusillade & pourquoi il a commis cet acte, dans la province de Siirt (voir le site [www.1915club.com](http://www.1915club.com)), proche de la frontière avec l'Iraq.






L'armée turque a regulierement des actes de ce genre, ces dernières années.



D'apres les médias et certains responsables de l'armee,ces drames sont dus aux pressions de la vie militaire , au moment ou les violences redoublent dans le sud-est de la Turquie, où l'armée reguliere turque affronte avec les resistants du PKK,le Parti des travailleurs du Kurdistan.

 [37° 56′ 00″ N 41° 57′ 00″ E / 37.933333, 41.95](#) (carte)

# Siirt

Un article de Wikipédia, l'encyclopédie libre.

 	<b>Cet article concerne une <a href="#">ville de Turquie</a> et le <a href="#">Kurdistan</a>.</b>
<b>Siirt</b> Sêrt	
	
<b>Administration</b>	
<b><a href="#">Pays</a></b>	 <a href="#">Turquie</a>
<b><a href="#">Région</a></b>	<a href="#">Région de l'Anatolie du sud-est</a>
<b><a href="#">Province</a></b>	Siirt
<b><a href="#">District</a></b>	Siirt
<b><a href="#">Maire</a></b> <b><a href="#">Mandat</a></b>	Selim Sadak, <a href="#">Parti pour la paix et la démocratie - BDP</a> <a href="#">2009</a>
<b><a href="#">Préfet</a></b>	Murat Yıldırım
<b><a href="#">Indicatif téléphonique international</a></b>	+ (90)

<a href="#"><u>Plaque minéralogique</u></a>	56
<b>Démographie</b>	
<a href="#"><u>Population</u></a>	120 498 hab.
<b>Géographie</b>	
<a href="#"><u>Coordonnées</u></a>	 <a href="#"><u>37° 56' 00" Nord</u></a> <a href="#"><u>41° 57' 00" Est / 37.933333, 41.95</u></a>
<b>Localisation</b>	
 <a href="#"><u>Districts de la province de Siirt</u></a>	

Géolocalisation sur la carte : [Turquie](#)



Siirt

Géolocalisation sur la carte : [Turquie](#)



Siirt

- [Voir la carte administrative de Turquie](#)
- [Voir la carte topographique de Turquie](#)

Liens	
<a href="#">Site de la mairie</a>	<a href="http://www.siirt.bel.tr">http://www.siirt.bel.tr</a>
<a href="#">Site de la province</a>	<a href="http://www.siirt.gov.tr">http://www.siirt.gov.tr</a>
Sources	
<a href="#">World Gazetteer</a>	
<a href="#">Index Mundi/Turquie</a>	
<a href="#">modifier</a> <span><span></span></span>	

**Siirt** (*Sêrt* en [kurde](#), سعرد en [arabe](#)) est une ville de [Turquie](#), [préfecture](#) (*valilîği*) de la [province](#) (*il*) du même nom. La population comporte de fortes communautés [kurdes](#) et [arabes](#) et s'élève à 120 498 habitants en [2008](#). La femme de l'actuel premier ministre [Recep Tayyip Erdogan](#), Emine Erdogan, fait partie de la communauté arabe de Siirt.



## Géographie

## Population

Évolution démographique

1945	1990	2000	2007	2008
15 000	68 320	98 281	117 199	120 498

## Économie

## Artisanat

La ville accueille un artisanat varié mais est surtout connu pour ses couvertures faites à la main, ses [kilims](#) et le savon *Bittim*.

## Tourisme

La ville comporte des hôtels récemment bâtis pour abriter les voyageurs, notamment ceux venus pour le activités de [thermalisme](#).

## Culture

## Architecture

- La Grande mosquée (*Ulu Camii*) : Construite par le sultan [seldjoukide Mahmud II](#) en [1129](#), elle est restaurée en [1965](#).